



**Observatorio  
del espacio público  
de Bogotá**

# INFORME TRIMESTRAL

OBSERVATORIO DEL ESPACIO PÚBLICO DE BOGOTÁ

**OCTUBRE • NOVIEMBRE • DICIEMBRE 2020**



ALCALDÍA MAYOR  
DE BOGOTÁ D.C.



**DEPARTAMENTO ADMINISTRATIVO DE LA DEFENSORÍA  
DEL ESPACIO PÚBLICO DE BOGOTÁ - DADEP**

Blanca Stella Bohórquez Montenegro  
**Directora**

Waldo Yecid Ortiz Romero  
**Subdirector de Registro Inmobiliario**

**Grupo Observatorio y Política  
de Espacio Público de Bogotá**

Sergio Iván Rojas Berrío  
**Coordinación General**

Lina Fernanda Quenguan López  
Wilson David Atuesta Leiva  
Diego Mauricio Cala Rodríguez  
Jenifer Alexandra Sabogal Gómez  
Julián Mario Herrera Urrego  
Héctor Mujica Escobar  
Erick Fernando Barón Cifuentes  
**Equipo**

**Departamento Administrativo de la Defensoría  
del Espacio Público de Bogotá - DADEP**

Carrera 30 N° 25 - 90 Piso 15  
www.dadep.gov.co  
observatorio.gov.co  
investigacion@dadep.gov.co

**ISSN:** 2711 - 2268

**Licencia de publicación.**

Creative Commons  
Reconocimiento 4.0 Internacional (cc by 4.0),  
disponible en: <http://creativecommons.org/licenses/by/4.0/deed.es>



**Diciembre 2020**

## TABLA DE CONTENIDO

|  |           |
|--|-----------|
| Introducción .....   | 4         |
| <b>1. ACTUALIZACIÓN SITIO WEB DEL OBSERVATORIO DISTRITAL DEL ESPACIO PÚBLICO .....</b> | <b>6</b>  |
| 1.1. Banners publicados .....  | 6         |
| 1.2. Noticias publicadas .....   | 8         |
| 1.3. Visitas a nuestra página web octubre - diciembre de 2020 .....                    | 12        |
| 1.4. Datos demográficos de los usuarios del Observatorio .....                         | 14        |
| 1.5. Publicaciones del Observatorio vigencia 2020 .....                                | 15        |
| <b>2. POLÍTICA PÚBLICA DISTRITAL DE ESPACIO PÚBLICO .....</b>                          | <b>19</b> |

## **INFORME TRIMESTRAL DEL GRUPO DE ADMINISTRACIÓN Y GESTIÓN DEL OBSERVATORIO Y LA POLÍTICA DE ESPACIO PÚBLICO OCTUBRE – NOVIEMBRE – DICIEMBRE**

En el presente informe se detallan las actividades realizadas por el grupo de Administración y Gestión del Observatorio y la Política del Espacio Público, en el periodo comprendido entre los meses de octubre y diciembre de 2020.

Las actividades que se reportan corresponden a los procedimientos de Divulgación y Política Pública que adelanta la Entidad en el marco del Observatorio, y son publicadas con el fin de mantener la transparencia, garantizar el acceso y democratizar la información.

En este informe se relacionan principalmente las actividades que atañen a las publicaciones y actualizaciones del sitio web del Observatorio, a la Política Distrital de Espacio Público y al Plan Estratégico de las Tecnologías de la Información y Comunicaciones, además se dan a conocer datos con respecto a la audiencia que interactuó con la página del Observatorio durante el trimestre octubre-diciembre.



# 1. ACTUALIZACIÓN SITIO WEB DEL OBSERVATORIO DISTRITAL DEL ESPACIO PÚBLICO

## 1.1. Banners publicados

Se realizó la publicación de 14 piezas en el sitio web del Observatorio.





## 1.2. Noticias publicadas

En los meses de octubre, noviembre y diciembre se publicaron en la página web un total de 7 noticias, las cuales son:



### Plan para transformar la carrera Séptima en Bogotá

Esta semana se conocieron más detalles de la nueva propuesta para el futuro de la Carrera Séptima. Se llama Corredor Verde y tiene siete mandamientos:

- Promover la arborización.
- Garantizar alumbrado.
- Operar un sistema de bicicletas.
- Pacificar el tránsito.
- Mejorar la calidad del aire.
- Hacer parte del proyecto urbano del borde oriental.
- Garantizar buenos andenes.

Pero, esta propuesta enfrenta dos retos tan grandes como su ambición: lograr co-crearse con participación ciudadana y concertar la redistribución del espacio vial entre todos los medios de transporte. Bogotá está a la expectativa. Con este, son siete proyectos los que se han puesto sobre la mesa en 15 años.



## Sembración en humedal Juan Amarillo

La comunidad y el Distrito sembraron 100 árboles nativos en este ecosistema bogotano, una reforestación que contrasta con los impactos de obras como el puente elevado y los senderos en concreto, y la proliferación de basuras y aguas residuales.

De los 15 humedales reconocidos que hay en Bogotá, el Juan Amarillo o Tibabuyes, ubicado entre las localidades de Suba y Engativá, es sin lugar a dudas el más perjudicado por el cemento.



## Reto de Imágenes "Imagina a Bogotá Futura"

El reto de imágenes "Imagina a Bogotá futura", fue una iniciativa realizada por el Departamento Administrativo de la Defensoría del Espacio Público, entre el 13 de octubre y el 30 de noviembre de 2020, en él, se buscaron las mejores imágenes que relataran la visión del ciudadano en el Espacio Público de nuestra ciudad, después de superada la pandemia por COVID-19. Cada grupo de imágenes fue acompañada por un relato corto.

Con estas imágenes se realizará una publicación en el marco del reto "Imagina a Bogotá futura" que se divulgará a la ciudadanía en la página web del Observatorio del Espacio Público de Bogotá.



## El Metro de Bogotá como generador de espacio público

Superada la discusión entre el Metro que más le conviene a la ciudad, pues desde el punto de vista especialmente jurídico y también desde lo técnico en nada contribuye al éxito del proyecto seguir sosteniendo la tesis de que el elevado sea más viable que el subterráneo o viceversa y retomando la tesis política de la Alcaldesa Mayor, Claudia López, de “construir sobre lo construido” como lo recordó en el reciente acto simbólico de inicio de obras, los esfuerzos de la Administración en conjunto y de la ciudadanía en general deben encaminarse entonces a hacer realidad el sueño colectivo de contar con un sistema masivo de transporte eficiente, limpio y seguro. En el informe se resaltan los aportes del Proyecto de la Primera Línea del Metro de Bogotá al espacio público tanto por generación como por sustitución a lo largo de cada una de las 16 estaciones del trazado.



## La defensa del espacio público hermanamiento de ciudades

Fue una invitación realizada a la ciudadanía para que asistiera al foro “La Defensa del Espacio Público, hermanamiento de ciudades”, el 20 de noviembre a las 11:00 am (hora de Colombia), en el cual se participó con el tema “Como se define el Espacio Público desde la Gestión Institucional”, con los integrantes del Grupo del Observatorio del Espacio Público David Atuesta y Lina Quenguán.



## ¿Está en crisis el transporte público en tiempos de pandemia?

El artículo trata de entender las dinámicas de movilidad de la ciudad para analizar los pros y contras respecto al uso de los medios de transporte durante el transcurso de esta contingencia provocada por la Pandemia, valorando los esfuerzos de la Alcaldía Distrital de Bogotá, y entendiendo además las dificultades que representa enfrentarse a una enfermedad que a mediados de noviembre había alcanzado a contagiar a casi 350.000 personas en la capital de Colombia.

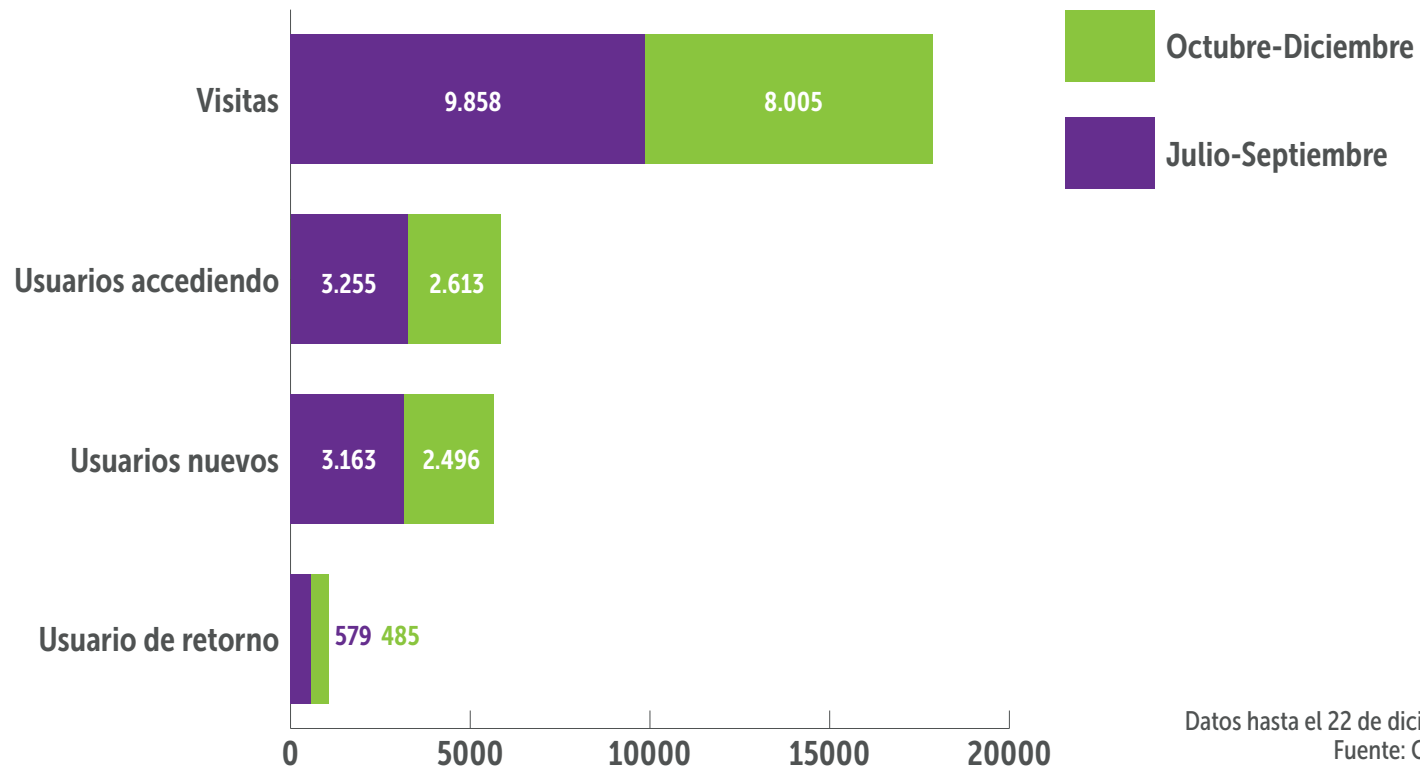


## Instalada Mesa de Trabajo entre el DADEP y las Curadurías Urbanas

Con el propósito de atender distintos casos puntuales en los cuales se dificulta la entrega de zonas de cesión por parte de constructores y urbanizadores a la ciudad, se conformó una mesa de trabajo interinstitucional con la Curadurías Urbanas de Bogotá. Se acordó la necesidad de compartir información sobre los proyectos que son presentados dentro de los trámites de licencia, en cualquier modalidad, con el fin de garantizar que los ciudadanos reciban de manera efectiva y real esos espacios públicos.

### 1.3. Visitas a nuestro sitio web octubre - diciembre de 2020

Según información arrojada por Google Analytics, durante el trimestre de octubre a diciembre de 2020, el sitio web del Observatorio contó con las siguientes cifras:




En el anterior gráfico, se puede apreciar que hubo una disminución en las cifras de la audiencia que interactuó con la página del Observatorio, esta disminución fue para visitas, usuarios accediendo, usuarios nuevos y usuarios de retorno. En conclusión, en el cuarto trimestre del año 2020, la página del Observatorio del Espacio Público de Bogotá tuvo menos interacciones con los internautas.

## 1.3. Visitas a nuestra página web julio - septiembre de 2020



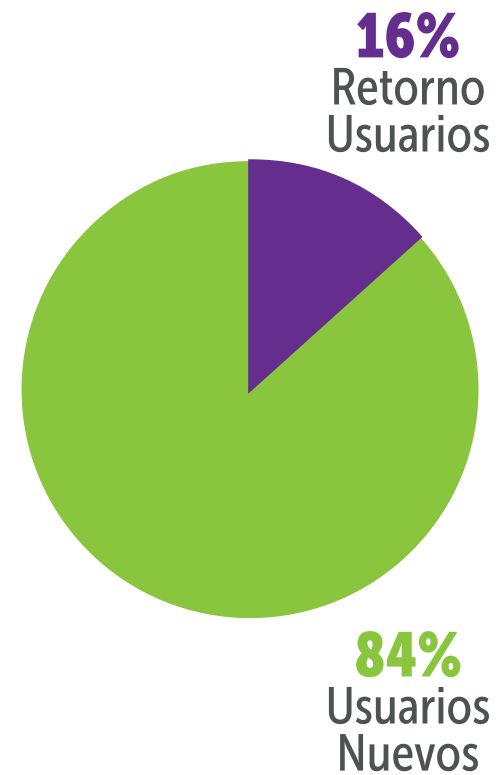
**2.613**  
Usuarios



**2.496**  
Usuarios  
Nuevos



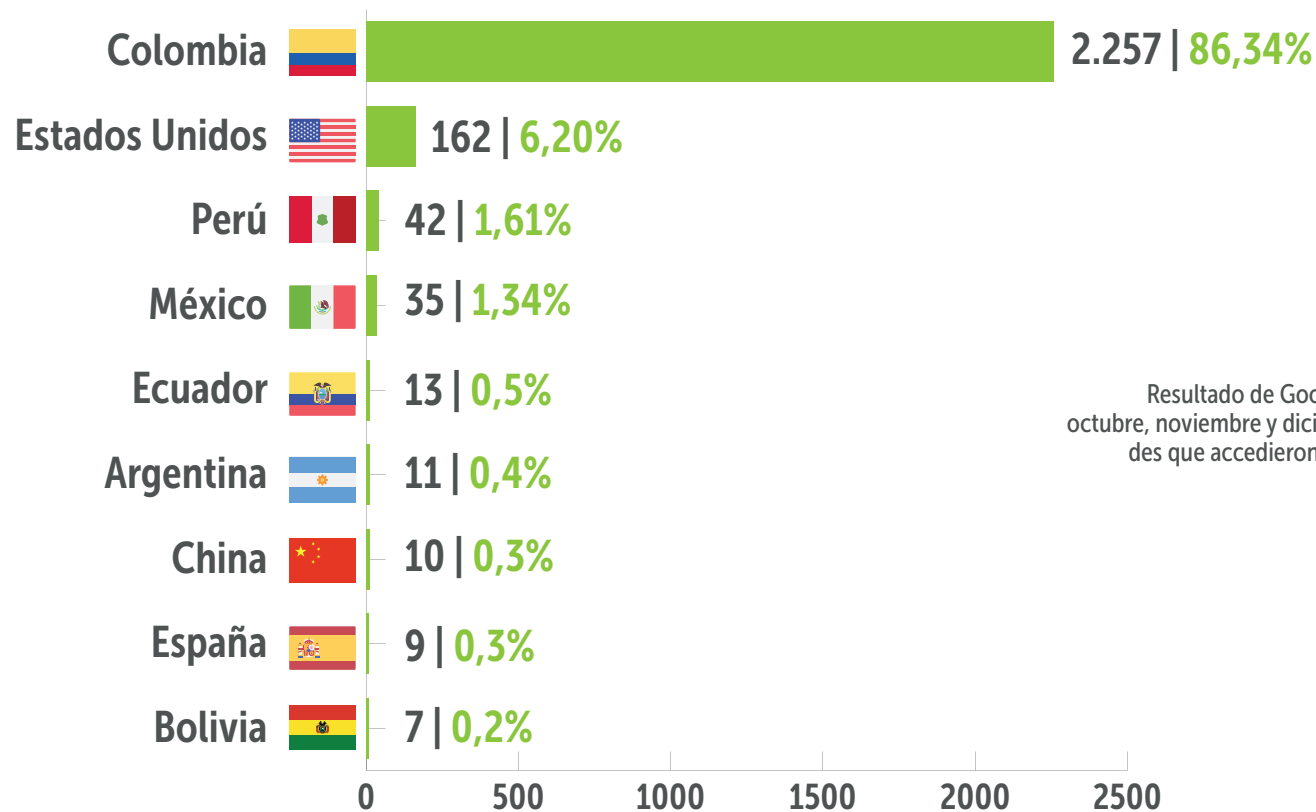
**8.005**  
Número  
de visitas



Resultado de Google Analytics en los meses de octubre, noviembre y diciembre de 2020.  
Fuente: Google Analytics.

## 1.4. Datos demográficos de los usuarios del Observatorio

La siguiente imagen refleja la nacionalidad de los 2.613 usuarios que accedieron a la página en el cuarto trimestre del 2020.




Resultado de Google Analytics en los meses de octubre, noviembre y diciembre. Primeras nacionalidades que accedieron a la página del Observatorio.  
Fuente: Google Analytics.

Según el gráfico, se continúa apreciando que las personas que más visitan la página del Observatorio son colombianos (86,34%), aunque existen otras nacionalidades que interactúan con la página, pero en una proporción significativamente menor.

## 1.5. Publicaciones del Observatorio vigencia 2020

A continuación, se muestra la imagen de la portada de la publicación realizada en la página web, con su correspondiente link.

### Publicaciones



### Informe Trimestral JULIO-AGOSTO-SEPTIEMBRE-2020

[http://observatorio.dadep.gov.co/sites/default/files/resultados-actividades/informe\\_trimestral\\_julio-agosto-septiembre-2020\\_baja.pdf](http://observatorio.dadep.gov.co/sites/default/files/resultados-actividades/informe_trimestral_julio-agosto-septiembre-2020_baja.pdf)

## 1.5. Publicaciones del Observatorio vigencia 2020

A continuación, se muestra la imagen de la portada de la publicación realizada en la página web, con su correspondiente link.

### Publicaciones



### Espacio Público en Tiempos de Pandemia

<http://observatorio.dadep.gov.co/publicaciones/espacio-publico-en-tiempos-de-pandemia>

## 1.5. Publicaciones del Observatorio vigencia 2020

A continuación, se muestra la imagen de la portada de la publicación realizada en la página web, con su correspondiente link.

### Laboratorio de ciudad



### Techos verdes sobre paraderos de bus de Bogotá

<http://observatorio.dadep.gov.co/contenido/techos-verdes-sobre-paraderos-de-bus-de-bogota>



## 2. POLÍTICA DISTRITAL DE ESPACIO PÚBLICO

La Política Pública Distrital de Espacio Público 2019 - 2038 (PDEP) fue adoptada mediante el documento CONPES Distrital N°. 06 de diciembre de 2019 y su implementación es coordinada desde el grupo de Administración y gestión del Observatorio y Política de Espacio Público del DADEP.

Los objetivos de la PDEP se desarrollan a través de un plan de acción con tres líneas de acción: I. Generación de espacio público, II. Recuperación de espacio público y III. Sostenibilidad del espacio público que, en conjunto, buscan aumentar la oferta cuantitativa y cualitativa de espacio público de Bogotá, garantizando su uso, goce y disfrute con acceso universal y la igualdad de oportunidades para toda la ciudadanía, reforzando su carácter estructurante como configurador del territorio y su valoración ciudadana.

Durante este trimestre, con la adopción del Plan Distrital de Desarrollo 2020 - 2023 "Un nuevo Contrato Social y Ambiental para la Bogotá del Siglo XXI", la implementación de la Política Distrital de Espacio avanzó en la elaboración de informe consolidado de las actividades de coordinación interinstitucional para la implementación de la PDEP, e informe consolidado de las tareas de seguimiento con corte 3T2020.

Además, durante el cuarto trimestre de 2020, el Observatorio del Espacio Público avanzó en apoyar técnicamente, facilitar la coordinación interinstitucional y hacer registro y seguimiento a los proyectos que las diferentes entidades ejecutan en temas de generación, recuperación y sostenibilidad de espacios públicos de Bogotá. Como producto de eso, el Observatorio está actualmente preparando un balance de los logros, dificultades y retos de la Política Pública Distrital de Espacio Público en su primer año de implementación.



**Observatorio  
del espacio público  
de Bogotá**



ALCALDÍA MAYOR  
DE BOGOTÁ D.C.

