

**Observatorio  
del espacio público  
de Bogotá**

# INFORME TRIMESTRAL

OBSERVATORIO DEL ESPACIO PÚBLICO DE BOGOTÁ

**ABRIL • MAYO • JUNIO 2021**



ALCALDÍA MAYOR  
DE BOGOTÁ D.C.

DEPARTAMENTO ADMINISTRATIVO DE LA  
**DEFENSORÍA DEL  
ESPACIO PÚBLICO**



**BOGOTÁ**

## DEPARTAMENTO ADMINISTRATIVO DE LA DEFENSORÍA DEL ESPACIO PÚBLICO DE BOGOTÁ - DADEP

Diana Alejandra Rodríguez Cortés  
**Directora**

Leydi Yadira Escamilla Triana  
**Subdirectora de Registro Inmobiliario, SRI**

### Grupo Observatorio y Política de Espacio Público de Bogotá

Sergio Iván Rojas Berrío  
**Coordinación General**

Lina Fernanda Quenguan López  
Wilson David Atuesta Leiva  
Diego Mauricio Cala Rodríguez  
Jenifer Alexandra Sabogal Gómez  
Julián Mario Herrera Urrego  
**Equipo**

### Grupo Comunicaciones

Pablo Camilo Cruz Baquero  
**Líder del equipo**

Emily Acevedo Mojica  
**Periodista**

Javier Patiño Rodríguez  
**Diseñador Gráfico**

### Departamento Administrativo de la Defensoría del Espacio Público de Bogotá - DADEP

Carrera 30 No. 25 -90 Piso 15

[www.dadep.gov.co](http://www.dadep.gov.co)

[observatorio.gov.co](http://observatorio.gov.co)

[investigación@dadep.gov.co](mailto:investigación@dadep.gov.co)

**ISSN:** 2711 - 2268

### Licencia de publicación.

Creative Commons

Reconocimiento 4.0 Internacional (cc by 4.0),  
disponible en: [http://creativecommons.org/  
licenses/by/4.0/deed.es](http://creativecommons.org/licenses/by/4.0/deed.es)



**Junio 2021**

## TABLA DE CONTENIDO

Introducción .....	4
<b>1. ACTUALIZACIÓN SITIO WEB DEL OBSERVATORIO DISTRITAL DEL ESPACIO PÚBLICO .....</b>	<b>6</b>
1.1. Banners publicados .....	6
1.2. Noticias publicadas .....	8
1.3. Visitas a nuestra página web .....	11
1.4. Datos demográficos de los usuarios del Observatorio .....	13
1.5. Publicaciones del Observatorio .....	14
<b>2. INVESTIGACIONES EN CURSO .....</b>	<b>19</b>
2.1. Indicador de caminabilidad .....	19
2.2. Batería de indicadores .....	20
2.3. Espacio público en tiempos de pandemia .....	21
2.4. Caracterización e inventario de espacio público en la ruralidad .....	22
<b>3. POLÍTICA DISTRITAL DE ESPACIO PÚBLICO .....</b>	<b>20</b>
<b>4. PLAN ESTRATÉGICO DE LAS TECNOLOGÍAS DE LA INFORMACIÓN Y COMUNICACIONES .....</b>	<b>22</b>
4.1. Visor geográfico para el Observatorio Distrital del Espacio Público .....	22

## INFORME TRIMESTRAL DEL GRUPO DE ADMINISTRACIÓN Y GESTIÓN DEL OBSERVATORIO Y LA POLÍTICA DE ESPACIO PÚBLICO ABRIL - MAYO - JUNIO 2021

Las actividades realizadas a lo largo de 91 días hacen parte del presente informe, puesto a disposición por el Grupo de Administración y Gestión del Observatorio y la Política del Espacio Público de Bogotá. Aquí se hace una breve reseña a la ciudadanía, en dónde se deja en evidencia el compromiso del equipo, por continuar sumando esfuerzos, en la construcción de conocimiento que nace a partir del intento por comprender el espacio público y cómo sus dinámicas inciden en el desarrollo de ciudad, sus habitantes y el imaginario colectivo que fluye en torno a un territorio que se transforma, ante la emergencia sanitaria mundial.

Las actividades aquí reportadas corresponden a los procedimientos de Divulgación e Intercambio de Información, Política Distrital de Espacio Público e Investigación que adelanta la entidad y son publicados con el fin de mantener la transparencia, acceso y democratización de los contenidos que se elaboran.

De acuerdo a lo anterior, quienes aborden este documento de consulta, encontrarán el reporte de las actividades relacionadas con las publicaciones y actualizaciones que se hicieron a la página web del Observatorio, a la Política Distrital de Espacio Público, al Plan Estratégico de las Tecnologías de la Información y Comunicaciones, y las Investigaciones que actualmente están en curso. Además, se expone la estadística de quienes interactuaron con el portal web del Observatorio del Espacio Público de Bogotá, durante el trimestre de abril a junio del 2021.



# 1. ACTUALIZACIÓN SITIO WEB DEL OBSERVATORIO DISTRITAL DEL ESPACIO PÚBLICO

## 1.1. Banners publicados

Fueron publicadas 3 piezas en el portal web del Observatorio del Espacio Público de Bogotá, con temas relacionados a:

Qué conoces de tu espacio público, cómo se conservan las características de los territorios posterior a intervenciones de mejoramiento y cómo los factores ecológicos influyen en el imaginario colectivo del espacio público que los ciudadanos, habitan o frecuentan.



## 1.2. Noticias publicadas

De abril a mayo del 2021 se publicaron 2 noticias en el portal web del Observatorio del Espacio Público de Bogotá, referenciadas a continuación:



Mantener los valores cívicos, culturales y patrimoniales que distinguen los territorios, el gran reto de Bogotá en espacios públicos intervenidos.

La Carrera Séptima es un referente de Bogotá, y del cual se aprenden lecciones para concretar mejores intervenciones en los espacios públicos de la ciudad. Para la Política Distrital de Espacio Público- PDEP, el concepto de territorio lleva implícito nociones de apropiación, paisaje, memoria y patrimonio, para lo cual la dimensión histórica y temporal es fundamental para entenderlo como espacio físico resultante de transformaciones culturales en su origen, en su evolución y uso, en donde las expresiones de la ciudadanía son fundamentales.



Temperatura de la Carrera Séptima, entre la calle 9 y 24, ha aumentado 1°C por encima del promedio anual, según estudio de caracterización ambiental

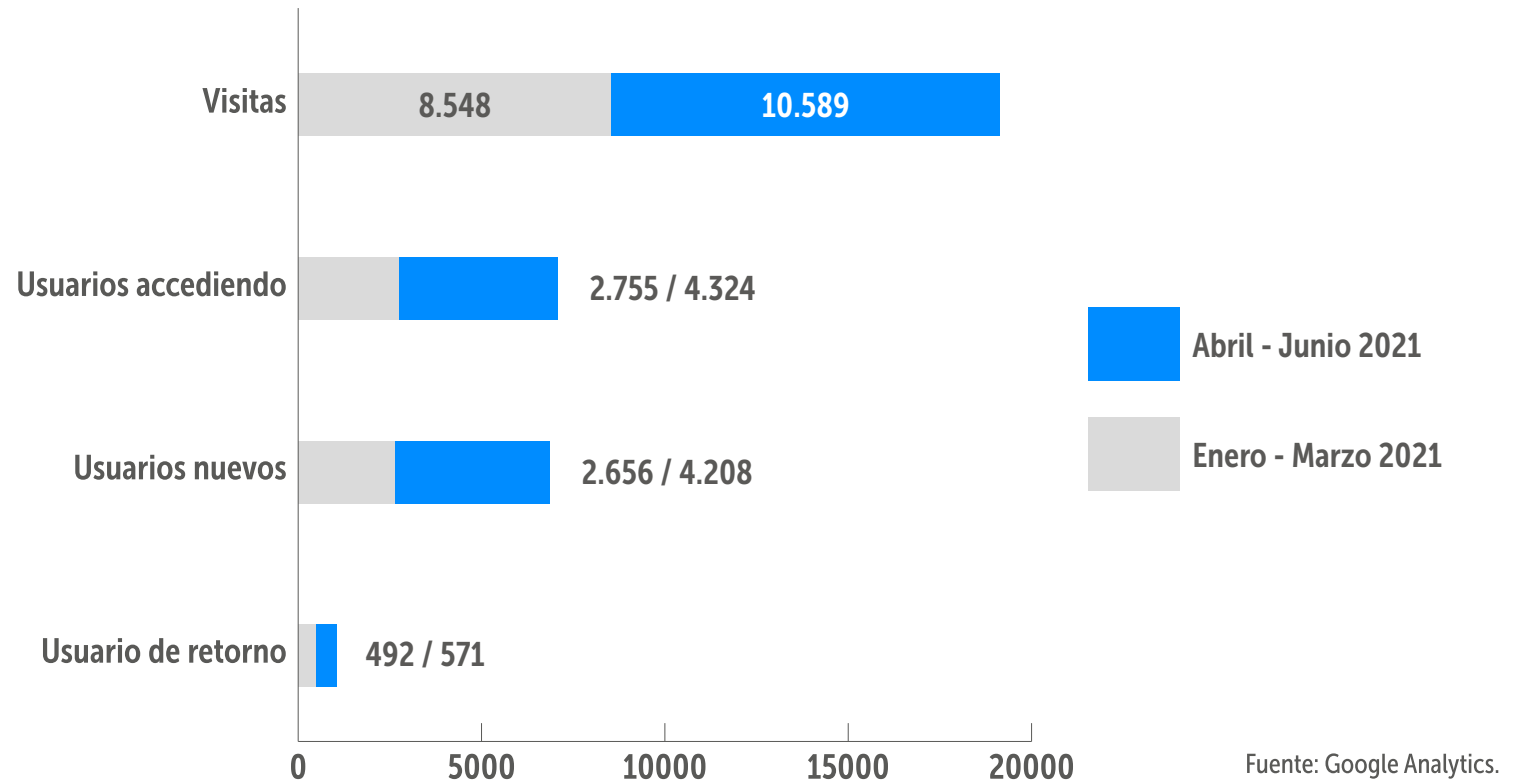
La caracterización se realizó utilizando herramientas de medición proporcionadas por entidades, organizaciones privadas y académicas, concluyendo que en el año 2020 se incrementó aproximadamente un (1) grado la temperatura del lugar, en 14,2°C, en relación con el periodo comprendido entre el 2015 y 2019, teniendo en cuenta que los valores se ajustaron entre 13.1°C y 13,7°C.

La investigación hace especial énfasis en que la temperatura es un factor climatológico importante, toda vez que incide de manera directa en los fenómenos hidrológicos y biológicos de determinada región, por eso se describe el periodo de lluvias de la ciudad.

La caracterización ambiental de este tramo en Bogotá se fundamenta, en que la Alcaldía Mayor de Bogotá planea en toda la extensión de la avenida Carrera Séptima en su sección norte, centro y sur proyectos de renovación urbanística y es precisamente en descripciones como estas, donde se cimienta la toma de decisiones informada y responsable

### 1.3. Visitas a nuestra página web

Según información arrojada por Google Analytics, durante el trimestre de abril a junio de 2021, el sitio web del Observatorio contó con las siguientes cifras:



La tabla 1, evidencia resultados ascendentes. Comparado con el anterior trimestre la estadística indica que en todos los ítems se presentaron avances significativos: En 'visitas' se registró un aumento de 2.041 ingresos, en 'usuarios accediendo' 1.569 personas adicionales consultaron la página, en 'usuarios nuevos', el número de nuevos visitantes aumentó a casi el doble con una diferencia de 1.552 y 'usuarios de retorno' con 79 adicionales, en comparación a enero, febrero y marzo del 2021.



**4.324**  
Usuarios

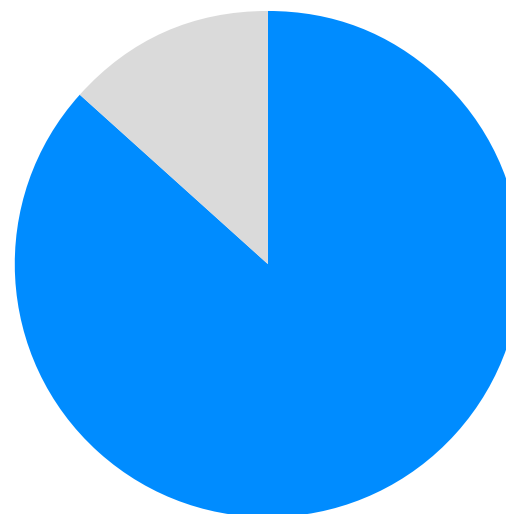


**4.208**  
Usuarios  
Nuevos



**10.589**  
Número de  
Visitas

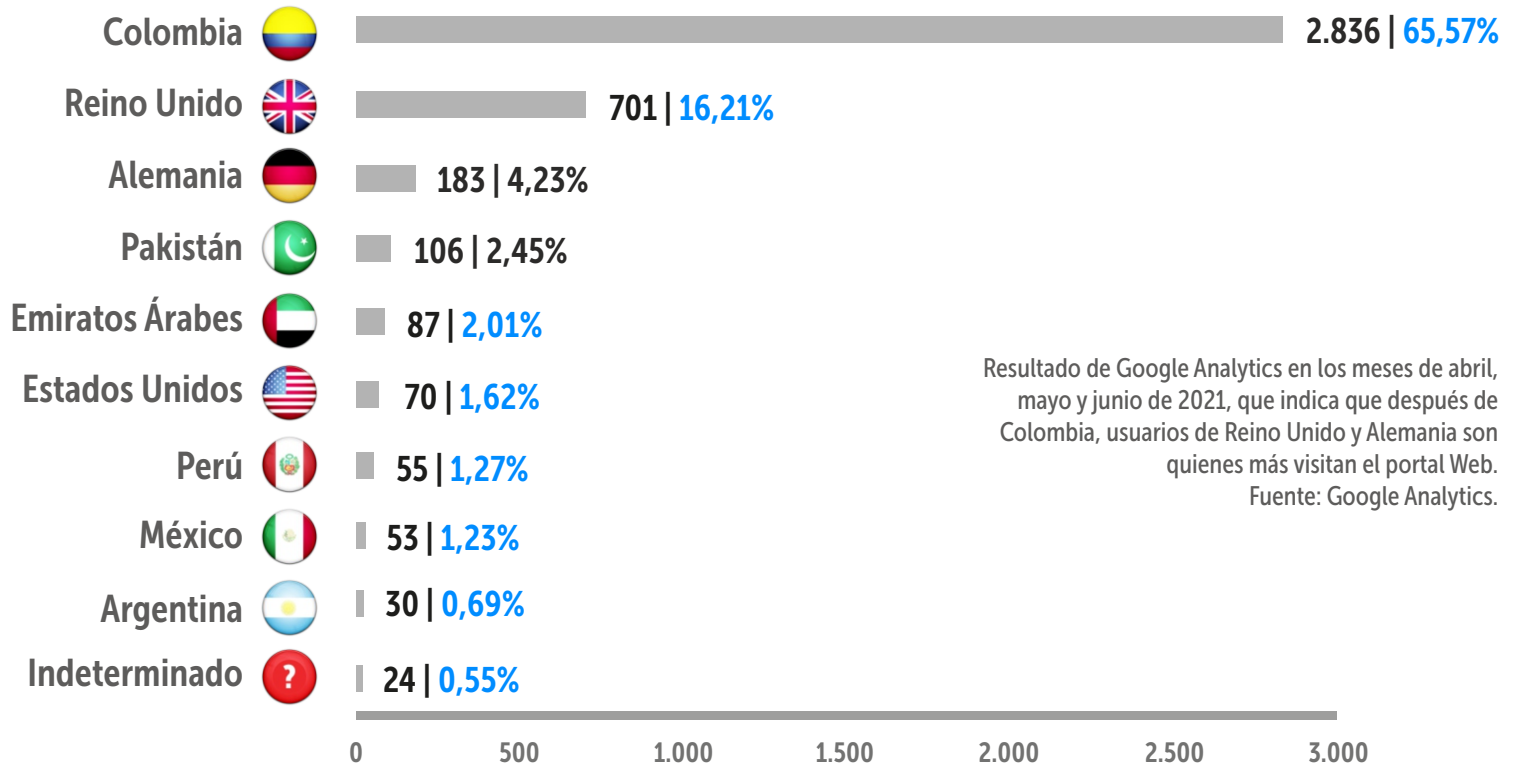
**11,9%**  
Retorno  
Usuarios



**88,1%**  
Usuarios  
Nuevos

## 1.4. Datos demográficos de los usuarios del Observatorio

Visitantes de 10 ciudades del mundo consultaron el portal web del Observatorio del Espacio público de Bogotá. La siguiente imagen refleja la nacionalidad de los 4.324 usuarios que accedieron a la página en el trimestre de abril a junio.



Según la imagen, se aprecia que de los usuarios que acceden a la página web del Observatorio, el 65,57% corresponde a colombianos.

## 1.5. Publicaciones del Observatorio

A continuación, se muestra las imágenes de la portada de los textos publicados en la página web durante los meses de abril, mayo y junio.



### Boletín No. 6 El inventario de espacio público en la Carrera Séptima en el ámbito del Centro Histórico de Bogotá.

[http://observatorio.dadep.gov.co/sites/default/files/boletin\\_n6\\_observatorio\\_dadep\\_v3\\_1\\_0-comprimido.pdf](http://observatorio.dadep.gov.co/sites/default/files/boletin_n6_observatorio_dadep_v3_1_0-comprimido.pdf)

### Proyecto Proyecto Caracterización ambiental del Espacio Público

[http://observatorio.dadep.gov.co/sites/default/files/informe\\_final\\_caracterizacion\\_ambiental\\_carrera\\_septima4341.pdf](http://observatorio.dadep.gov.co/sites/default/files/informe_final_caracterizacion_ambiental_carrera_septima4341.pdf)





## 2. INVESTIGACIONES EN CURSO

El Observatorio del Espacio Público de Bogotá cuenta con varias investigaciones en curso, a continuación, se reportan avances.

### 2.1. Indicador de caminabilidad

El proyecto de caminabilidad ayudará a evaluar la caminabilidad de los tramos de andenes en Bogotá, por medio de diferentes variables que, de acuerdo con los referentes consultados son las pertinentes para evaluar, qué tan amigable es la infraestructura peatonal. Esta investigación se realiza en conjunto con la Infraestructura de Datos Espaciales para el Distrito Capital- IDECA para aunar esfuerzos y generar un producto de análisis territorial de ciudad.

En lo corrido de estos tres meses se realizaron los ajustes pertinentes a la ficha de investigación de caminabilidad, se realizó el protocolo de investigación y se fijó de forma conjunta el cronograma de actividades. Se iniciaron las mesas de trabajo regulares con la IDECA para la evaluación de las variables, en donde se evalúa la información, la forma de cálculo y su guía de evaluación dentro del indicador.

De igual forma se ha vinculado a la Secretaría Distrital de Movilidad para la evaluación de las variables, la revisión de información disponible y la presentación de estudios realizados por cada una de las entidades en temas de caminabilidad.

Para este mes se realizaron las solicitudes de información a las entidades pertinentes, que son custodias de la información, de acuerdo con las variables seleccionadas para el estudio.



Imagen: Parque Bicentenario, Bogotá  
Departamento Administrativo de la Defensoría del Espacio Público - DADEP

## 2.2. Batería de indicadores

El proyecto de batería de indicadores hace una recopilación de datos, que fijan el estado del espacio público de Bogotá. Bajo este proyecto se realiza la actualización periódica de los indicadores base de espacio público y se realizan otros indicadores de interés para la administración distrital.

En lo corrido de estos tres meses se realizó la ficha de investigación de la actualización de indicadores y se realizaron mesas de trabajo de acuerdo a los mismos:

- A** Mesas de trabajo con el Taller del Espacio Público - TEP para definir los indicadores base y sus elementos (espacio público efectivo, espacio público verde y espacio público total) de forma conjunta entre la propuesta de Plan de ordenamiento territorial- POT y la Política Pública de Espacio Público- PPDEP.

---

- B** Mesas de trabajo con el equipo Observatorio, en donde se realizó la revisión de los indicadores de acuerdo con la Política Pública de Espacio Público- PPDEP para la dimensión de soporte.

---

- C** Mesas de trabajo con la Universidad Piloto de Colombia, con el fin de realizar un ejercicio en conjunto de indicadores de espacio público de acuerdo con la selección realizada por el grupo de Observatorio. Se inicia un proceso para el desarrollo de un proyecto de investigación conjunto, enfocado en el Índice compuesto de Espacio Público para la vigencia 2022.

Con el fin de recoger la información de insumo para los indicadores, se realizó la solicitud de información sobre espacio público a las diferentes entidades que son custodias de dicha información. Adicionalmente, el Observatorio se presentó a la Convocatoria del Green Ur Tool realizada por World Urban Parks WUP y la Organización Mundial de la Salud (OMS) para postularse como ciudad piloto para probar la herramienta GREEN UR TOOL sobre el impacto de espacios verdes en las ciudades. Finalmente, se revisó el indicador propuesto por C-40 para la firma del acuerdo y se realizaron los primeros cálculos con el fin de establecer una línea base.

## 2.3. Espacio Público en tiempos de pandemia

El 8 de Abril de 2021, se realizó una presentación a la Universidad de la Salle por parte del Observatorio del Espacio Público, con el fin de exponer los antecedentes y avances asociados a la investigación de espacio público en tiempos de pandemia, dirigida a investigadores de un seminario conformado por profesores de las ramas de las ciencias sociales, quienes buscan estudiar y comprender el comportamiento de la ciudadanía, en el espacio público que surgirá en la posmandemia, proyecto de investigación que tiene por nombre “Oportunidad de construcción de ciudadanía en Bogotá”. Su desarrollo espera resultar de uno de los capítulos de la investigación de la Oferta de Empleo Público- OEP en materia de espacio público en circunstancias de pandemia.

Adicionalmente, a lo largo del mes de Mayo y Junio se ha puesto en discusión el alcance del workshop “Imagina Bogotá Futura”, planteada como una de las actividades en el marco del 'Mes de Espacio Público' propuesta con el fin de entender la percepción de la ciudadanía sobre las dinámicas que convergen en la ciudad, su ubicación en un evento de escala pandémica generada por el Covid-19, para la que se han involucrado diversos actores institucionales, entre ellos la secretaria de Gobierno Distrital y la Biblioteca Pública Virgilio Barco. El evento está concebido para el 31 de agosto y dará cierre al mes de espacio público.

Finalmente, se han extendido una serie de oficios a entidades de orden distrital en solicitud de información derivada del comportamiento social de la ciudadanía en tiempos de pandemia, junto con acciones institucionales que permitan el análisis sobre el espacio público.

## 2.4. Caracterización e inventario de espacio público en la Ruralidad

Bogotá no es solo está llena de edificios, la localidad más grande de la ciudad es en efecto, rural. Este cuestionamiento motivó el objeto de estudio de la presente investigación, para la que incluso fue necesario solicitar vía derecho de petición a las entidades custodias de dicha información, proveer los datos geográficos actualizados, de manera que además se incluyan las áreas que se encuentran en la ruralidad bajo la óptica técnica del nuevo Plan de Ordenamiento Territorial- POT. Posterior a ello, se pretende que estos datos sean precisados en el visor geográfico que se encuentra en desarrollo por el Observatorio de Espacio Público con un apartado de entendimiento geográfico rural.

Adicional, se ha participado de las mesas propiciadas por la Secretaría Distrital de Planeación, en la Dirección de Ambiente y Ruralidad, bajo el nuevo modelo de desarrollo rural sostenible, que comprende una visión integral de los actores que proveen todo tipo de información en el territorio rural, con el fin de presentar y aprobar una nueva política pública de ruralidad. Esta mesa interinstitucional ha permitido entender el estado actual de la información, permitiendo así caracterizar e inventariar de manera precisa, los elementos que conforman la ruralidad, y son de interés para los proyectos que se promuevan desde la Defensoría del Espacio público.

Con base en la información antes expuesta, y sumando la información dispuesta en los bancos de información de la administración distrital, fue posible desarrollar la estructura de un boletín desde el Observatorio de Espacio Público, que plantea como eje de análisis la ruralidad, el cual está disponible para publicarse siempre que sea diagramado por el equipo de comunicaciones.



### 3. POLÍTICA DISTRITAL DE ESPACIO PÚBLICO

El DADEP cumple un papel fundamental en la coordinación de la Política Distrital de Espacio Público- PDEP, con las entidades distritales de acuerdo con lo señalado en el documento CONPES 06 de 2019, que permita el desarrollo de actividades para cumplir con los productos esperados de cada una de las tres (3) líneas de acción (Generación, Recuperación y Sostenibilidad) y el cumplimiento del objetivo específico identificado para cada una.

De acuerdo con lo anterior, fue necesario en el trimestre de abril a junio del 2021, ajustar la matriz que compone el plan de acción, con las modificaciones identificadas por algunos de los sectores y las entidades responsables y corresponsables. En tal sentido, se concertó dentro del ejercicio interinstitucional la necesidad de ajustar, unir y/o generar nuevos productos esperados, así como redefinir algunos indicadores de los productos, para generar una mayor comprensión y armonizar el plan de acción de la política distrital de Espacio Público- DPDEP, con las metas intersectoriales del Plan de Desarrollo 2020 – 2023.

Para la línea de acción “Generación” se adelantaron mesas de trabajo con el Taller del Espacio Público, de la Secretaría Distrital de Planeación- SDP, para concertar de manera preliminar, la nueva metodología para medir cuantitativamente el espacio público. También se han adelantado acercamientos con la Secretaría Distrital de Ambiente- SDA y la Secretaría Distrital de Planeación- SDP, para definir y conceptualizar el tema de espacio público en el ámbito rural.

En el desarrollo de la línea de Sostenibilidad, con la Secretaría de Cultura recreación y Deporte- SDCRD, se han concertado algunos productos, fichas de producto y metas. Adicional, con su Observatorio de Culturas, se vienen adelantando mesas de trabajo para precisar el “Informe de medición de factores culturales asociados al espacio público, según lineamientos de intervención de la PDEP”. Finalmente, con la Secretaría Distrital de la Mujer, se han adelantado mesas de trabajo para aclarar productos del plan de acción.

Con base en la información antes expuesta, y sumando la información dispuesta en los bancos de información de la administración distrital, fue posible desarrollar la estructura de un boletín desde el Observatorio de Espacio Público, que plantea como eje de análisis la ruralidad, el cual está disponible para publicarse siempre que sea diagramado por el equipo de comunicaciones.



## 4. PLAN ESTRATÉGICO DE LAS TECNOLOGÍAS DE LA INFORMACIÓN Y COMUNICACIONES.

### 4.1. Visor geográfico para el Observatorio Distrital del Espacio Público.

El Geovisor de Espacio Público, será un servicio en línea que proveerá información cartográfica disponible en temas relacionados con la misión del Departamento Administrativo de la Defensoría del Espacio Público – DADEP de contribuir al mejoramiento de la calidad de vida en Bogotá, por medio de una eficaz defensa del espacio público. Permitirá mejorar la coordinación interinstitucional con todas las entidades que tienen competencia en materia de espacio público, a través de la disposición de información, la cual proviene de diferentes fuentes como la Secretaría de Ambiente, Secretaría de Planeación, Instituto Distrital de Recreación y Deporte - IDR, Unidad Administrativa Especial de Catastro Distrital - UAEC, Secretaría de la Mujer y Secretaría de Gobierno.

La herramienta ofrecerá consultas relacionadas con la generación, recuperación, mantenimiento, sostenibilidad y diseño del espacio público en el marco de la Política Distrital de Espacio Público (PDEP). Actualmente se encuentra en etapa de diseño, para lo cual se trabaja en conjunto con la Oficina de Sistemas. Con el fin de identificar los requerimientos funcionales y no funcionales para su implementación y puesta en marcha. Adicional, se solicitaron datos geográficos y alfanuméricos a las diferentes entidades del Distrito Capital, con el objeto de contar con información actualizada, la cual sirve de insumo para la creación del Web Map que se convierte en punto de partida para la implementación del Geovisor.

# UN LUGAR  
COMO  
EL HOGAR



**Observatorio**  
del espacio público  
de Bogotá



ALCALDÍA MAYOR  
DE BOGOTÁ D.C.

DEPARTAMENTO ADMINISTRATIVO DE LA  
**DEFENSORÍA DEL  
ESPACIO PÚBLICO**



**BOGOTÁ**