

Informe componente de gestión - Coordinadores de Programa a 31/12/2017 (información EN PROCESO DE CONSOLIDACIÓN por parte de la Coordinación de Programa)  
PILAR O EJE TRANSVERSAL PILAR DEMOCRACIA URBANA

Programa / Proyecto Prioritario /Meta Plan de Desarrollo	2016			2017			2018			2019			2020			TOTAL		
	Programado	Ejecutado	%	Programado	Ejecutado	%	Programado	Ejecutado	%	Programado	Ejecutado	%	Programado	Ejecutado	%	Programado	Ejecutado	%
17 Espacio público, derecho de todos	\$206,745	\$139,025	67.24	\$365,554	\$362,217	99.09	\$604,759	\$0	0.00	\$450,445	\$0	0.00	\$197,268	\$0	0.00	\$1,824,772	\$501,242	27.47
138 Desarrollo integral y sostenible del espacio público	\$6,485	\$6,459	99.60	\$19,120	\$19,098	99.88	\$19,530	\$0	0.00	\$16,946	\$0	0.00	\$1,747	\$0	0.00	\$63,828	\$25,557	40.04
97 Consolidar 1 (Un) Observatorio de Espacio Público	\$2,339	\$2,313	98.90	\$5,377	\$5,376	99.97	\$7,939	\$0	0.00	\$5,370	\$0	0.00	\$0	\$0	0.00	\$21,026	\$7,689	36.57

Incluida en el Acuerdo 645 de 2016: SI

Entidad(es) que aporta(n) a la meta Plan de Desarrollo:

127 DADEP,

**Retrasos y soluciones**

Fecha último reporte 31/12/2017

**Avances y/o logros**

DADEP - Indicador : Observatorio de Espacio público consolidado

El cumplimiento que se tiene con relación a esta meta es del 100%, ya que durante la vigencia del 2017 la Defensoría del Espacio Público realizó el inicio de la implementación del Observatorio del Espacio Público de Bogotá que es una herramienta que apoya el proceso de toma de decisiones, aportando el análisis de datos y la recopilación y publicación de información existente, poniendo en manifiesto la importancia de contar con información útil, confiable, oportuna y acertada.

Por esta razón se aunaron esfuerzos y se realizó el evento titulado ¿El III Workshop de Espacio Público¿, encuentro académico que fue liderado por el Observatorio del Espacio Público, Grupo de Estudios y Análisis del Espacio Público, dirigido a estudiantes universitarios, de arquitectura, con el objetivo de fortalecer la Red de Universidades por el Espacio Público, el cual se centró sobre los temas de generación y sostenibilidad del espacio público en Bogotá.

Igualmente se realizó el 1er Congreso Internacional de Espacio Público ¿Buenas Prácticas, Mejor Espacio Público¿ el cual agrupo las diferentes miradas y propuestas en materia de generación, recuperación y sostenibilidad de espacio público, con el fin de enriquecer el análisis del mobiliario urbano y, de esta forma, generar mejores programas y proyectos que aporten a la construcción de una ciudad más amigable, incluyente y segura para peatones y personas con movilidad reducida

**Beneficios**

\*Contribuye al mejoramiento de las condiciones del espacio público, garantizando el crecimiento ordenado de la ciudad con más espacios naturales que mejoren y aumenten la calidad de vida de los habitantes de la ciudad de Bogotá.

\*Mejora la gestión administrativa Distrital a través del conocimiento y utilización más racional de sus recursos en programas y proyectos de inversión.

\*Facilita la inversión de recursos del Distrito en zonas de cesión obligatorias gratuitas, jurídicamente saneada

**Indicador(es) de la Meta Plan de Desarrollo 97**

156 Observatorio de Espacio público consolidado

Estado: Vigente Medido por Entidad SI  
Periodicidad: Anual Includo en Acto Administrativo SI  
Tipo Agregación: Agrega

AVANCE TOTAL DEL INDICADOR			
Vigencia	En la Vigencia	Transcurrido	Acumulado en PDD
2017	100.00% ★	100.00% ★	50.00% ⚠

Año	Programación Inicial	Programación	Ejecución Vigencia	Avance	
				De la Vigencia	Transcurrido del Plan
2016	0.20	0.20	0.20	100.00%	
2017	0.40	0.30	0.30	100.00%	100.00%
2018	0.40	0.40	0.00	0.00%	
2019	0.00	0.10	0.00	0.00%	
2020	0.00	0.00	0.00	0.00%	
TOTAL	1.00	1.00	0.50	al Plan de Desarrollo 50.00%	

Suma

AVANCES DE LA ENTIDAD FRENTE AL INDICADOR				
Ponderación frente al indicador	Vigencia	En la Vigencia	Transcurrido	Acumulado en PDD

98 Actualizar el Plan Maestro de Espacio Público	\$45	\$45	100.00	\$138	\$138	100.00	\$157	\$0	0.00	\$100	\$0	0.00	\$0	\$0	0.00	\$441	\$184	41.67
--	------	------	--------	-------	-------	--------	-------	-----	------	-------	-----	------	-----	-----	------	-------	-------	-------

Informe componente de gestión - Coordinadores de Programa a 31/12/2017 (información EN PROCESO DE CONSOLIDACIÓN por parte de la Coordinación de Programa)  
PILAR O EJE TRANSVERSAL PILAR DEMOCRACIA URBANA

Programa / Proyecto Prioritario /Meta Plan de Desarrollo	2016			2017			2018			2019			2020			TOTAL		
	Programado	Ejecutado	%	Programado	Ejecutado	%	Programado	Ejecutado	%	Programado	Ejecutado	%	Programado	Ejecutado	%	Programado	Ejecutado	%

Incluida en el Acuerdo 645 de 2016: SI

Entidad(es) que aporta(n) a la meta Plan de Desarrollo:

127 DADEP,

**Retrasos y soluciones**

Fecha último reporte 31/12/2017

DADEP - Indicador : Plan Maestro de Espacio Público actualizado

Entidad no reporta información para este campo

**Avances y/o logros**

DADEP - Indicador : Plan Maestro de Espacio Público actualizado

Durante el año 2017 para actualizar la información sobre el sistema de espacio público de la ciudad disponible en la Entidad, se elaboró un reporte técnico en el cual se incluyeron una serie de indicadores que permiten medir el comportamiento del espacio público de la ciudad.

Este reporte servirá para actualizar los instrumentos de planificación y de esta manera los tomadores de decisiones puedan establecer necesidades frente al sistema de espacio público de la ciudad.

**Beneficios**

Suplir el déficit de espacio público de la ciudad, desarrollando estrategias para ampliar la red de espacio público efectivo, a través de la definición del espacio público en el desarrollo de planes y proyectos de escala intermedia, la habilitación de senderos, parques y espacios abiertos de contemplación, en áreas de gran valor ambiental y paisajístico localizadas en la estructura ecológica principal, en especial, en la Reserva Forestal Protectora del Borde Oriental.

**Indicador(es) de la Meta Plan de Desarrollo 98**

157 Plan Maestro de Espacio Público actualizado

Estado: Vigente Medido por Entidad SI  
 Periodicidad: Anual Incluido en Acto Administrativo SI  
 Tipo Agregación: Agrega

AVANCE TOTAL DEL INDICADOR			
Vigencia	En la Vigencia	Transcurrido	Acumulado en PDD
2017	100.00% ★	100.00% ★	50.00% ⚠

Año	Programación Inicial	Programación	Ejecución Vigencia	Avance	
				De la Vigencia	Transcurrido del Plan
2016	0.25	0.25	0.25	100.00%	
2017	0.25	0.25	0.25	100.00%	100.00%
2018	0.25	0.25	0.00	0.00%	
2019	0.25	0.25	0.00	0.00%	
2020	0.00	0.00	0.00	0.00%	
TOTAL	1.00	1.00	0.50	al Plan de Desarrollo 50.00%	

Suma

Ponderación frente al indicador	AVANCES DE LA ENTIDAD FRENTE AL INDICADOR			
	Vigencia	En la Vigencia	Transcurrido	Acumulado en PDD
100.00%	2017	100.00%	100.00%	50.00%

99 Recuperar, revitalizar sostenible - 75 Kms de ejes viales de alto impacto peatonal y vehicular sostenibles	\$1,710	\$1,710	100.00	\$7,368	\$7,366	99.97	\$6,811	\$0	0.00	\$3,812	\$0	0.00	\$1,747	\$0	0.00	\$21,447	\$9,076	42.32
---	---------	---------	--------	---------	---------	-------	---------	-----	------	---------	-----	------	---------	-----	------	----------	---------	-------

Incluida en el Acuerdo 645 de 2016: SI

Entidad(es) que aporta(n) a la meta Plan de Desarrollo:

127 DADEP,

**Retrasos y soluciones**

Fecha último reporte 31/12/2017

DADEP - Indicador : Ejes viales de alto impacto peatonal y vehicular recuperados, revitalizados y sostenibles

Entidad no reporta información para este campo

**Avances y/o logros**

DADEP - Indicador : Ejes viales de alto impacto peatonal y vehicular recuperados, revitalizados y sostenibles

Informe componente de gestión - Coordinadores de Programa a 31/12/2017 (información EN PROCESO DE CONSOLIDACIÓN por parte de la Coordinación de Programa)  
PILAR O EJE TRANSVERSAL PILAR DEMOCRACIA URBANA

Programa / Proyecto Prioritario /Meta Plan de Desarrollo	2016			2017			2018			2019			2020			TOTAL		
	Programado	Ejecutado	%	Programado	Ejecutado	%	Programado	Ejecutado	%	Programado	Ejecutado	%	Programado	Ejecutado	%	Programado	Ejecutado	%

127 DADEP,

¿ 23.62 km de los principales de ejes viales de alto impacto peatonal y vehicular. recuperados, revitalizados y sostenidos; los cuales se encuentran ubicados en las localidades de: Fontibón, Chapinero, Santafé, Bosa, Mártires, Barrios Unidos, Rafael Uribe, Engativá, Kennedy, Suba y Usaquén.

**Beneficios**

Incremento del espacio público recuperado mediante la gestión del Grupo de la Defensoría del Espacio Público con sus programas de Apoyo a Localidades y Restituciones Voluntarias. logrando la consolidación urbana de la ciudad y el mejoramiento de la calidad de vida de los ciudadanos con el uso, goce y disfrute del mismo.

**Indicador(es) de la Meta Plan de Desarrollo 99**

158 Ejes viales de alto impacto peatonal y vehicular recuperados, revitalizados y sostenibles

Estado: Vigente Medido por Entidad SI  
Periodicidad: Anual Incluido en Acto Administrativo SI  
Tipo Agregación: Agrega

AVANCE TOTAL DEL INDICADOR			
Vigencia	En la Vigencia	Transcurrido	Acumulado en PDD
2017	100.00%	100.00%	41.33%

127 Departamento Administrativo de la Defensoría del Espacio Público

Suma

AVANCES DE LA ENTIDAD FRENTE AL INDICADOR				
Ponderación frente al indicador	Vigencia	En la Vigencia	Transcurrido	Acumulado en PDD
100.00%	2017	100.00%	100.00%	41.33%

Año	Programación Inicial	Programación	Ejecución Vigencia	Avance	
				De la Vigencia	Transcurrido del Plan
2016	20.00	20.00	7.40	37.00%	
2017	15.00	23.60	23.60	100.00%	100.00%
2018	15.00	23.00	0.00	0.00%	
2019	15.00	21.00	0.00	0.00%	
2020	10.00	0.00	0.00	0.00%	
<b>TOTAL</b>	<b>75.00</b>	<b>75.00</b>	<b>31.00</b>		<b>41.33%</b>

100 Recuperar 134 estaciones de Transmilenio	\$752	\$752	100.00	\$2,027	\$2,027	100.00	\$1,249	\$0	0.00	\$5,220	\$0	0.00	\$0	\$0	0.00	\$9,247	\$2,779	30.05
--	-------	-------	--------	---------	---------	--------	---------	-----	------	---------	-----	------	-----	-----	------	---------	---------	-------

Incluida en el Acuerdo 645 de 2016: SI

Entidad(es) que aporta(n) a la meta Plan de Desarrollo:

127 DADEP,

**Retrasos y soluciones**

Fecha último reporte 31/12/2017

**Avances y/o logros**

DADEP - Indicador : Estaciones de Transmilenio recuperadas

48 estaciones de Transmilenio y sus entornos adyacentes, ubicadas en el Fontibón, Engativá, Teusaquillo, Santafé, Chapinero, Barrios Unidos, Puente Aranda, Los Mártires, Profamilia, Calle 106. Las cuales estaban siendo ocupadas indebidamente en la gran mayoría por vendedores informales.

**Beneficios**

Transformar la ciudad a través del cambio cultural, voluntario y activo de los habitantes de Bogotá frente al adecuado uso y disfrute del espacio público para modificar su concepción, disposición y relación con el paisaje evolutivo.

Informe componente de gestión - Coordinadores de Programa a 31/12/2017 (información EN PROCESO DE CONSOLIDACIÓN por parte de la Coordinación de Programa)  
PILAR O EJE TRANSVERSAL PILAR DEMOCRACIA URBANA

Programa / Proyecto Prioritario /Meta Plan de Desarrollo	2016			2017			2018			2019			2020			TOTAL		
	Programado	Ejecutado	%	Programado	Ejecutado	%	Programado	Ejecutado	%	Programado	Ejecutado	%	Programado	Ejecutado	%	Programado	Ejecutado	%

127 DADEP,

**Indicador(es) de la Meta Plan de Desarrollo 100**

**159 Estaciones de Transmilenio recuperadas**

Estado: Vigente Medido por Entidad SI  
 Periodicidad: Anual Incluido en Acto Administrativo SI  
 Tipo Agregación: Agrega

AVANCE TOTAL DEL INDICADOR			
Vigencia	En la Vigencia	Transcurrido	Acumulado en PDD
2017	100.00%★	100.00%★	38.81%⊘

127 Departamento Administrativo de la Defensoría del Espacio Público					
Año	Programación Inicial	Programación	Ejecución Vigencia	Avance	
				De la Vigencia	Transcurrido del Plan
2016	10.00	10.00	4.00	40.00%	
2017	32.00	48.00	48.00	100.00%	100.00%
2018	32.00	44.00	0.00	0.00%	
2019	32.00	38.00	0.00	0.00%	
2020	28.00	0.00	0.00	0.00%	
<b>TOTAL</b>	<b>134.00</b>	<b>134.00</b>	<b>52.00</b>	<b>38.81%</b>	<b>38.81%</b>

Suma

AVANCES DE LA ENTIDAD FRENTE AL INDICADOR				
Ponderación frente al indicador	Vigencia	En la Vigencia	Transcurrido	Acumulado en PDD
100.00%	2017	100.00%	100.00%	38.81%

101 Recuperar 20 zonas de acceso	\$752	\$752	100.00	\$61	\$61	100.00	\$0	\$0	0.00	\$0	\$0	0.00	\$0	\$0	0.00	\$813	\$813	100.00
----------------------------------	-------	-------	--------	------	------	--------	-----	-----	------	-----	-----	------	-----	-----	------	-------	-------	--------

Incluida en el Acuerdo 645 de 2016: NO

Entidad(es) que aporta(n) a la meta Plan de Desarrollo:

127 DADEP,

**Retrasos y soluciones**

Fecha último reporte 31/12/2017

**Avances y/o logros**

DADEP - Indicador : Zonas de acceso de Transmilenio recuperadas

16 zonas de acceso a las estaciones de Transmilenio, ubicadas en el Fontibón, Engativá, Teusaquillo, Santafé, Chapinero, Barrios Unidos, Puente Aranda, Los Mártires, Profamilia, Calle 106. Las cuales estaban siendo ocupadas indebidamente en la gran mayoría por vendedores informales.

**Beneficios**

**Indicador(es) de la Meta Plan de Desarrollo 101**

**160 Zonas de acceso de Transmilenio recuperadas**

Estado: Vigente Medido por Entidad SI  
 Periodicidad: Anual Incluido en Acto Administrativo NO  
 Tipo Agregación: Agrega Fecha de Creación 18-AUG-16

AVANCE TOTAL DEL INDICADOR			
Vigencia	En la Vigencia	Transcurrido	Acumulado en PDD
2017	100.00%★	100.00%★	100.00%★

127 Departamento Administrativo de la Defensoría del Espacio Público					
Año	Programación Inicial	Programación	Ejecución Vigencia	Avance	
				De la Vigencia	Transcurrido del Plan

Suma

AVANCES DE LA ENTIDAD FRENTE AL INDICADOR				
Ponderación frente al indicador	Vigencia	En la Vigencia	Transcurrido	Acumulado en PDD

Informe componente de gestión - Coordinadores de Programa a 31/12/2017 (información EN PROCESO DE CONSOLIDACIÓN por parte de la Coordinación de Programa)  
PILAR O EJE TRANSVERSAL PILAR DEMOCRACIA URBANA

Programa / Proyecto Prioritario /Meta Plan de Desarrollo	2016			2017			2018			2019			2020			TOTAL		
	Programado	Ejecutado	%	Programado	Ejecutado	%	Programado	Ejecutado	%	Programado	Ejecutado	%	Programado	Ejecutado	%	Programado	Ejecutado	%

127 DADEP,

Año	Programación Inicial	Programación	Ejecución Vigencia	Avance	
				De la Vigencia	Transcurrido del Plan
2016	10.00	10.00	4.00	40.00%	
2017	10.00	16.00	16.00	100.00%	100.00%
2018	0.00	0.00	0.00	0.00%	
2019	0.00	0.00	0.00	0.00%	
2020	0.00	0.00	0.00	0.00%	
<b>TOTAL</b>	<b>20.00</b>	<b>20.00</b>	<b>20.00</b>	<b>100.00%</b>	<b>100.00%</b>

100.00%	2017	100.00%	100.00%	100.00%
---------	------	---------	---------	---------

102 Recuperar 500 predios de zonas verdes de cesión	\$888	\$888	100.00	\$4,147	\$4,129	99.56	\$3,375	\$0	0.00	\$2,444	\$0	0.00	\$0	\$0	0.00	\$10,854	\$5,017	46.22
---	-------	-------	--------	---------	---------	-------	---------	-----	------	---------	-----	------	-----	-----	------	----------	---------	-------

Incluida en el Acuerdo 645 de 2016: SI

Entidad(es) que aporta(n) a la meta Plan de Desarrollo:

127 DADEP,

**Retrasos y soluciones**

Fecha último reporte 31/12/2017

**Avances y/o logros**

DADEP - Indicador : Número de predios de zonas verdes de cesión, en las localidades que presentan el mayor déficit de espacio público

¿ 410 predios de zonas de cesión a cargo del DADEP, recuperadas (zonas verdes, parqueaderos y equipamiento comunal público), a través del proceso de Restituciones Voluntarias. las cuales se encuentran ubicadas en las localidades de: Santafé, Bosa, Barrios Unidos, Rafael Uribe, Suba, Usme, Puente Aranda, Kennedy, Candelaria, Teusaquillo, Mártires, San Rafael, Usaquén, Fontibón, Ciudad Montes y Ciudad Bolívar.

**Beneficios**

Contribuir a la descongestión de las alcaldías locales respecto del trámite de los expedientes de restitución de bienes de uso público con el aporte de pruebas, conceptos técnicos y jurídicos

**Indicador(es) de la Meta Plan de Desarrollo 102**

161 Número de predios de zonas verdes de cesión, en las localidades que presentan el mayor déficit de espacio público

Estado: Vigente Medido por Entidad SI  
Periodicidad: Anual Incluido en Acto Administrativo SI  
Tipo Agregación: Agrega

AVANCE TOTAL DEL INDICADOR			
Vigencia	En la Vigencia	Transcurrido	Acumulado en PDD
2017	100.00%	100.00%	86.60%

Año	Programación Inicial	Programación	Ejecución Vigencia	Avance	
				De la Vigencia	Transcurrido del Plan
2016	30.00	30.00	23.00	76.67%	
2017	150.00	410.00	410.00	100.00%	100.00%
2018	150.00	67.00	0.00	0.00%	
2019	150.00	0.00	0.00	0.00%	
2020	20.00	0.00	0.00	0.00%	
<b>TOTAL</b>	<b>500.00</b>	<b>500.00</b>	<b>433.00</b>	<b>86.60%</b>	<b>86.60%</b>

Suma

AVANCES DE LA ENTIDAD FRENTE AL INDICADOR				
Ponderación frente al indicador	Vigencia	En la Vigencia	Transcurrido	Acumulado en PDD
100.00%	2017	100.00%	100.00%	86.60%

Informe componente de gestión - Coordinadores de Programa a 31/12/2017 (información EN PROCESO DE CONSOLIDACIÓN por parte de la Coordinación de Programa)  
PILAR O EJE TRANSVERSAL PILAR DEMOCRACIA URBANA

Programa / Proyecto Prioritario /Meta Plan de Desarrollo	2016			2017			2018			2019			2020			TOTAL		
	Programado	Ejecutado	%	Programado	Ejecutado	%	Programado	Ejecutado	%	Programado	Ejecutado	%	Programado	Ejecutado	%	Programado	Ejecutado	%
139 Gestión de infraestructura cultural y deportiva nueva, rehabilitada y recuperada	\$190,311	\$123,579	64.94	\$329,782	\$327,208	99.22	\$528,974	\$0	0.00	\$341,685	\$0	0.00	\$161,891	\$0	0.00	\$1,552,643	\$450,788	29.03

260 Construcción o adecuación de 75 canchas sintéticas	\$17,353	\$16,947	97.66	\$58,732	\$58,732	100.00	\$44,342	\$0	0.00	\$27,169	\$0	0.00	\$0	\$0	0.00	\$147,596	\$75,679	51.27
--	----------	----------	-------	----------	----------	--------	----------	-----	------	----------	-----	------	-----	-----	------	-----------	----------	-------

Incluida en el Acuerdo 645 de 2016: SI

Entidad(es) que aporta(n) a la meta Plan de Desarrollo:

211 IDRDR,

**Retrasos y soluciones**

Fecha último reporte 31/12/2017

IDRD - Indicador : Número de canchas sintéticas construidas o adecuadas

Entidad no reporta información para este campo

**Avances y/o logros**

IDRD - Indicador : Número de canchas sintéticas construidas o adecuadas

A través del proyecto 1082 se entregaron las siguientes 11 canchas 11: PZ El Recreo (1), PZ La Igualdad (1), PZ Villa Luz (2), P Z Villas de Granada (1), PZ El Carmelo (1), PM El Tunal (3), P Z La Victoria - 04-122 (2).

A través del proyecto 1145 se entregaron las siguientes 25 canchas: 1) 01-189 PV-Desarrollo Estrella Del Norte (1); 2) 01-031 PV-Nueva Urbanización El Cedrito (1); 3) 04-127 PM- San Cristobal (1); 4) 11-015 PV-Berlin (1); 5) 11-162 PV-Urbanización Victoria Norte (1); 6) 07-163 PZ Clarelandia (1); 7) 11-074 PV-Desarrollo Bilbao Segundo Sector Secciones A, B, C, D, E (1); 8) 09-026 PV-Villa Helena (1); 9) 09-016 PV-Modelia Sector A (1); 10) 05-141 PV-Alfonso Lopez (Sector La Alborada) (1); 11) 16-153 PV-Urbanización La Pradera Sur (Antes Salazar-Gómez) (1); 12) 15-040 PZ -La Fragua (1); 13) 18-055 PV-Urbanización Los Molinos I Sector (1); 14)11-109 PV-Prado Pinzon (1); 15) 01-079 PV-Urbanización El Toberin (1); 16) 08-127 PV-Las Americas Occidental Iv Etapa (1); 17) 14-008 PV-Barrio La Pepita (1); 18) 05-042 PV-Urbanización Miravalle I, II Y III Etapas El Cortijo, San Juan Bautista Y San Luis ; 19)01-540 PV Urbanización Calle 170 (1); 20)07-152 PZ Pavco (1); 21)11-058 PV Burgos Britalia I (1); 22)11-058 PV Burgos Britalia I (1); 23)13-016 PV-Urbanización El Salitre (El Greco) (1); 24)16-112 PZ Ciudad Montes I (1) y 25)16-112 PZ Ciudad Montes I (1).

**Beneficios**

Gestión de infraestructura cultural y deportiva nueva, rehabilitada y recuperada, en donde los ciudadanos cuentan con equipamientos próximos, polivalentes y sostenibles para aumentar su uso como espacios idóneos para el despliegue de la actividad cultural.

**Indicador(es) de la Meta Plan de Desarrollo 260**

451 Número de canchas sintéticas construidas o adecuadas

Estado: Vigente Medido por Entidad SI  
Periodicidad: Trimestral Incluido en Acto Administrativo SI  
Tipo Agregación: Agrega

AVANCE TOTAL DEL INDICADOR			
Vigencia	En la Vigencia	Transcurrido	Acumulado en PDD
2017	100.00% ★	100.00% ★	44.19% ⚠

211 Instituto Distrital de Recreación y Deporte					
Año	Programación Inicial	Programación	Ejecución Vigencia	Avance	
				De la Vigencia	Transcurrido del Plan
2016	7.00	1.00	2.00	200.00%	
2017	27.00	36.00	36.00	100.00%	100.00%
2018	28.00	48.00	0.00	0.00%	
2019	13.00	0.00	0.00	0.00%	
2020	0.00	0.00	0.00	0.00%	
<b>TOTAL</b>	<b>75.00</b>	<b>86.00</b>	<b>38.00</b>	al Plan de Desarrollo 44.19%	

Suma

AVANCES DE LA ENTIDAD FRENTE AL INDICADOR				
Ponderación frente al indicador	Vigencia	En la Vigencia	Transcurrido	Acumulado en PDD
100.00%	2017	100.00%	100.00%	44.19%

365 Gestionar la construcción de 5 equipamientos culturales, recreativos y deportivos	\$21,342	\$21,166	99.18	\$1,077	\$1,077	100.00	\$147,801	\$0	0.00	\$145,438	\$0	0.00	\$0	\$0	0.00	\$315,658	\$22,243	7.05
---	----------	----------	-------	---------	---------	--------	-----------	-----	------	-----------	-----	------	-----	-----	------	-----------	----------	------

Incluida en el Acuerdo 645 de 2016: SI

Entidad(es) que aporta(n) a la meta Plan de Desarrollo:

222 IDARTES, 211 IDRDR,

Informe componente de gestión - Coordinadores de Programa a 31/12/2017 (información EN PROCESO DE CONSOLIDACIÓN por parte de la Coordinación de Programa)  
PILAR O EJE TRANSVERSAL PILAR DEMOCRACIA URBANA

Programa / Proyecto Prioritario /Meta Plan de Desarrollo	2016			2017			2018			2019			2020			TOTAL		
	Programado	Ejecutado	%	Programado	Ejecutado	%	Programado	Ejecutado	%	Programado	Ejecutado	%	Programado	Ejecutado	%	Programado	Ejecutado	%

222 IDARTES, 211 IDR, D,

**Retrasos y soluciones**

Fecha último reporte 31/12/2017

IDRD - Indicador : Número de equipamientos culturales, recreativos y deportivos gestionados

Entidad no reporta información para este campo

IDARTES - Indicador : Número de equipamientos culturales, recreativos y deportivos gestionados

Nueva Cinemateca Distrital: retrasos por parte de la ERU en la contratación del diseñador eléctrico para la actualización de los planos de la obra; finalmente se logró formalizar dicha contratación y se establecieron reuniones de revisión de los planos para su entrega al constructor.

Por condiciones climáticas y el terreno, se han retrasado obras en el bloque norte del edificio: proximidad a la zona de excavación de la calle 20 y carrera 3. Se propuso su reprogramación, lo cual extendería la obra tres meses más.

Galería Santa Fe: Es necesario fortalecer la articulación para que entes involucrados del desarrollo de obras de espacio público, realicen aportes económicos y técnicos para la finalización del proyecto. A la fecha se logró mejorar la articulación institucional como el Fondo de Desarrollo Local de La Candelaria ¿ Alcaldía Local de La Candelaria, lo que ha redundado en importantes avances.

**Avances y/o logros**

IDRD - Indicador : Número de equipamientos culturales, recreativos y deportivos gestionados

PARQUE ZONAL: Se encuentra en etapa de estudios y diseños.

PARQUE EL TALLER: . Se encuentra en aprobación de diseños finales.

IDARTES - Indicador : Número de equipamientos culturales, recreativos y deportivos gestionados

\*Nueva Cinemateca Distrital. Tendrá lugar en el lote ubicado en la carrera 3ª entre calles 19 y 20. Se iniciaron obras con un cronograma de 18 meses y un área de construcción de 8.000 m2. Se establecieron tres frentes: construcción, modelo de gestión y dotación tecnológica:

CONSTRUCCIÓN: al cierre del 2017 la ejecución de obra es del 66,27%. Dadas las características del proyecto y las condiciones del terreno, este frente se desarrolla en tres fases:

En la primera y segunda fase se avanzó con: lozas y placas vaciadas en los niveles de sótano, -2, -1 y 0 de la mitad sur del proyecto; vaciado de la rampa de acceso al sótano, situada en la mitad norte del proyecto; fundaciones, pilas y caissons para el diseño estructural; izaje de la estructura de la segunda caja; se terminó la primera caja; construcción de pañetes y filtros en el nivel de parqueadero.

En la tercera fase, bloque norte del proyecto, las excavaciones avanzan lentamente por condiciones climáticas y del terreno, y por la programación simultánea de la construcción y vaciado de muros de contención y vigas (para evitar la caída de la calle 20 sobre el lote).

MODELO DE GESTIÓN: se finalizó el estudio para la creación de su modelo de negocio y gestión. Se emitió el documento final que acopla las fases del estudio, benchmarking, modelo jurídico y de gestión, modelo financiero y recomendaciones.

DOTACIÓN TECNOLÓGICA: se adelantaron reuniones técnicas y operativas con la Universidad de los Andes y con la Alta Consejería Tic para definir: dotación, plan de usos, operación deivelabs y presupuesto.

\*Nueva sede de la Galería Santa Fe: tendrá lugar en el lote de la plaza de mercado La Concordia. La primera etapa de las obras registra un avance del 100% al cierre del 2017. Se avanzó con: la excavación del área dispuesta para la Galería y construcción de las fundaciones de la nueva fachada. Se dispone de un área de 1.200 m2 de los cuales 760 mt2 están dispuestos para el ejercicio expositivo; los demás, para áreas administrativa, de depósito, máquinas, cargue y descargue. Al finalizar esta primera etapa, la galería contará con fachada, muros internos y pisos terminados.

Para la segunda etapa, se suscribió un convenio con el IDPC por un año y valor de \$933.912.013; para la actualización de estudios técnicos, estructuras metálicas principales y secundarias, instalaciones hidrosanitarias y eléctricas, pañetes, alistados y acabados de pisos, carpintería, enchapes y recubrimientos, cielos rasos, divisiones y fachadas, pintura, cerraduras y vidrios, aseo y limpieza.

**Beneficios**

Promueve la conservación, cuidado e intervención a través de alianzas interinstitucionales, actores públicos y privados, que contribuyan conjuntamente al fortalecimiento del patrimonio y de la ciudad en general.

Informe componente de gestión - Coordinadores de Programa a 31/12/2017 (información EN PROCESO DE CONSOLIDACIÓN por parte de la Coordinación de Programa)  
PILAR O EJE TRANSVERSAL PILAR DEMOCRACIA URBANA

Programa / Proyecto Prioritario /Meta Plan de Desarrollo	2016			2017			2018			2019			2020			TOTAL		
	Programado	Ejecutado	%	Programado	Ejecutado	%	Programado	Ejecutado	%	Programado	Ejecutado	%	Programado	Ejecutado	%	Programado	Ejecutado	%

222 IDARTES, 211 IDRD,

**Indicador(es) de la Meta Plan de Desarrollo 365**

162 Número de equipamientos culturales, recreativos y deportivos gestionados

Estado: Vigente Medido por Entidad SI  
 Periodicidad: Trimestral Incluido en Acto Administrativo SI  
 Tipo Agregación: Agrega

AVANCE TOTAL DEL INDICADOR			
Vigencia	En la Vigencia	Transcurrido	Acumulado en PDD
2017	36.14%	35.86%	21.34%

211 Instituto Distrital de Recreación y Deporte					
Año	Programación Inicial	Programación	Ejecución Vigencia	Avance	
				De la Vigencia	Transcurrido del Plan
2016	2.00	0.00	0.00	0.00%	
2017	0.00	0.00	0.00	0.00%	0.00%
2018	1.00	0.00	0.00	0.00%	
2019	1.00	4.00	0.00	0.00%	
2020	0.00	0.00	0.00	0.00%	
TOTAL	4.00	4.00	0.00		0.00%

Suma

AVANCES DE LA ENTIDAD FRENTE AL INDICADOR				
Ponderación frente al indicador	Vigencia	En la Vigencia	Transcurrido	Acumulado en PDD
66.66%	2017	0.00%	0.00%	0.00%

222 Instituto Distrital de las Artes					
Año	Programación Inicial	Programación	Ejecución Vigencia	Avance	
				De la Vigencia	Transcurrido del Plan
2016	0.00	0.12	0.12	100.00%	
2017	0.00	1.07	1.16	108.41%	107.56%
2018	1.00	0.51	0.00	0.00%	
2019	0.00	0.30	0.00	0.00%	
2020	0.00	0.00	0.00	0.00%	
TOTAL	1.00	2.00	1.28		64.00%

Suma

AVANCES DE LA ENTIDAD FRENTE AL INDICADOR				
Ponderación frente al indicador	Vigencia	En la Vigencia	Transcurrido	Acumulado en PDD
33.34%	2017	36.14%	35.86%	21.34%

366 Mejorar 140 equipamientos culturales, recreativos y deportivos	\$74,560	\$50,394	67.59	\$114,733	\$112,835	98.34	\$166,621	\$0	0.00	\$100,351	\$0	0.00	\$133,740	\$0	0.00	\$590,005	\$163,229	27.67
--	----------	----------	-------	-----------	-----------	-------	-----------	-----	------	-----------	-----	------	-----------	-----	------	-----------	-----------	-------

Incluida en el Acuerdo 645 de 2016: SI

Entidad(es) que aporta(n) a la meta Plan de Desarrollo:

222 IDARTES, 215 FUGA, 216 OFB, 211 IDRD, 119 SDCRD,

**Retrasos y soluciones**

Fecha último reporte 31/12/2017

SDCRD - Indicador : Número de equipamientos culturales, recreativos y deportivos mejorados

No se presentan retrasos que afecten el cumplimiento de la Meta

IDRD - Indicador : Número de equipamientos culturales, recreativos y deportivos mejorados

No se ha presentado retrasos.

FUGA - Indicador : Número de equipamientos culturales, recreativos y deportivos mejorados

La ejecución de la meta del 84% se debio en su mayoría a los imprevistos presentados en la etapa de cimentación y algunos ajustes en los diseños eléctricos por cambios normativos posteriores a la elaboración de la consultoría lo cual representó retrasos en la obra de reforzamiento estructural. Por este motivo se suscribió una prórroga en tiempo en el mes de noviembre con lo cual se amplió el plazo de ejecución en 2.5 meses hasta el 1 de marzo de 2018. Con corte al 31 de diciembre de 2017 las construcciones correspondientes al punto fijo (ascensor y escaleras) para acceso a personas con movilidad reducida se encontraba en un 90% de avance; el 10% restante a esta parte de la obra corresponde a 2 columnas cuya ejecución depende de afectar las actividades del auditorio, razón por la cual se programaron para las 3 primeras semanas del mes de enero, fecha en la cual no estará en funcionamiento el auditorio.



Informe componente de gestión - Coordinadores de Programa a 31/12/2017 (información EN PROCESO DE CONSOLIDACIÓN por parte de la Coordinación de Programa)  
PILAR O EJE TRANSVERSAL PILAR DEMOCRACIA URBANA

Programa / Proyecto Prioritario /Meta Plan de Desarrollo	2016			2017			2018			2019			2020			TOTAL		
	Programado	Ejecutado	%	Programado	Ejecutado	%	Programado	Ejecutado	%	Programado	Ejecutado	%	Programado	Ejecutado	%	Programado	Ejecutado	%

222 IDARTES, 215 FUGA, 216 OFB, 211 IDRD, 119 SDCRD,

OFB - Indicador : Número de equipamientos culturales, recreativos y deportivos mejorados

No se presentan retrasos

IDARTES - Indicador : Número de equipamientos culturales, recreativos y deportivos mejorados

Con el propósito de darle diversidad a la oferta artística del Teatro Jorge Eliécer Gaitán, unificar los escenarios que hacen parte de la Subdirección de Equipamientos y diferenciar su vocación, se establecerán líneas de trabajo que posibiliten definir la vocación y posicionamiento de cada escenario estableciendo franjas de programación para así llegar a una población más amplia y diversa en lo cultural y lo social. Así mismo, se establecerá un seguimiento semanal a las programaciones de los escenarios permitiendo un mayor control y coherencia con las dinámicas culturales de la ciudad.

#### Avances y/o logros

SDCRD - Indicador : Número de equipamientos culturales, recreativos y deportivos mejorados

durante la vigencia se tuvo una programación de mejoramiento de 10 equipamientos y una ejecución de 11 equipamientos, lo que logró un avance del 110% de la meta para el 2017.

Teatros mejorados 2017

1. Santa fé
2. Charlot
3. La Macarena
4. Arlequin
5. L Explode
6. Libre Centro
7. Libre Chapinero
8. Teatro experimental de Fontibón
9. Teatro Nacional la Castellana
10. Teatro Julio Mario Santo Domingo
11. Teatro R-101

IDRD - Indicador : Número de equipamientos culturales, recreativos y deportivos mejorados

El Instituto Distrital de Recreación y Deporte- IDRD realizó la operación y mantenimiento preventivo y correctivo de 103 parques y escenarios administrados, de escala regional, metropolitano y zonal: infraestructura, piscinas, lagos, canchas deportivas, zonas duras, mobiliario urbano, campos deportivos en grama, pistas especiales, señalización, aseo y vigilancia.

Se iniciaron los trabajos de readecuación del coliseo El Campín los cuales se cumplirán gracias a una Alianza público Privada (APP), entre el IDRD y la firma Colombiana de Escenarios. Se espera que la totalidad de las obras estén listas en dos años.

Se destacan entre otras las siguientes intervenciones:

En la Unidad Deportiva El Salitre (UDS), se está realizando el mantenimiento de las luminarias del sendero peatonal, mantenimiento eléctrico en las ligas, el coliseo y los pasillos, así como el mantenimiento de los módulos de cafetería y de las baterías sanitarias. También se realiza una intervención en la pintura de las estructuras metálicas de las zonas de comidas y de las puertas de las ligas. Ya fueron concluidos los trabajos de mantenimiento y limpieza en las canales y bajantes del Coliseo.

El Estadio de Fútbol Nemesio Camacho El Campín sigue mejorando sus instalaciones para el beneficio de todos los hinchas y futbolistas bogotanos. Se realizó el mantenimiento de las baterías sanitarias, suministro e instalación de sillas en los bancos suplentes y de árbitros; mantenimiento de palcos (pinturas, fotos y acrílicos para una mejor presentación); tratamiento de goteras ubicadas al interior del estadio y se continúa con el proceso de maduración y enraizamiento de la grama y su mantenimiento.

En Monserrate se realizó la adecuación del sendero de piedra y el camino alterno, para atender de forma segura el alto flujo de visitantes del sendero en la temporada de Semana Santa.

En el Parque La Florida se realizó la restauración del sector avistamiento de aves y mantenimiento de tubería de pozo profundo.

Programa / Proyecto Prioritario /Meta Plan de Desarrollo	2016			2017			2018			2019			2020			TOTAL		
	Programado	Ejecutado	%	Programado	Ejecutado	%	Programado	Ejecutado	%	Programado	Ejecutado	%	Programado	Ejecutado	%	Programado	Ejecutado	%

222 IDARTES, 215 FUGA, 216 OFB, 211 IDRD, 119 SDCRD,

Al parque Metropolitano El Tunal se le realizó pintura general.

Se realizó el mantenimiento de unidades sanitarias en los parques Recreodeportivo el Salitre - Sector UCAD, Sauzalito, Pijaos, Ciudad Montes, Olaya, Timiza, Palacio de los Deportes, Estadio de Techo y Complejo Acuático. En este ultimo se adelantó también el cambio de la cubierta, el mantenimiento del sistema eléctrico, pintura y recambio de lozas de las playas de las piscinas deterioradas por el uso.

En el parque Central Simón Bolívar se realizó la intervención de las zonas duras y adecuación de la infraestructura, para atender la visita del Santo Padre a Colombia.

FUGA - Indicador : Número de equipamientos culturales, recreativos y deportivos mejorados

El avance de la ejecución física a Diciembre 31 de 2017 fue del 84% lo cual representa el 0.42 % de la meta propuesta para la vigencia (0.50%).

Durante la vigencia 2.017 se realizó el proceso contractual y adjudicación del contrato de obra y de interventoría del reforzamiento estructural de la sede principal de la entidad, en el mes de marzo se firmó el acta de inicio del contrato de obra e interventoría, desde esta fecha se inició la ejecución del contrato. La obra presentó su principal avance en las actividades de demolición, excavación y cimentación, se terminó el reforzamiento estructural del sótano, y se continúa con el reforzamiento de la torre y acabado del patio e instalaciones eléctricas.

En cuanto a la dotación y mantenimiento de los espacios misionales, en el mes de octubre se inició la ejecución del proceso contractual para el mantenimiento de la tramoya del auditorio. El mantenimiento se realizó en tres fases: Primera Fase: Semana del 15 al 21 de octubre en la cual se realizó el desmonte de una barra de luces y 7 varas de tramoya a las que se les realizó el debido mantenimiento (cambio de guayas, limpieza y engrase de rodillos), instalación de los tubos nuevos y cambio de las cuerdas que fueron necesarias. Segunda fase- 4, 5, 13 y 14 de diciembre montar la totalidad de lo que se bajó en la primera fase e iniciar el desmonte y limpieza de la parte alta de la tramoya solo varas y rodillos en madera.Desde el 21 de diciembre inicia la Tercera Fase: Desmonte de las 4 barras restantes de luces para cambio de guayas, asegurar a la pared el telón de boca y el arreglo de la puerta de desembarque. A 31 de diciembre el trabajo de mantenimiento del escenario y sus sistemas de tramoya se encontraban a un 86% del total pactado, faltando montar 2 barras de luces, la puerta de desembarque, el telón de boca y la inmunización de la madera de la parrilla.

OFB - Indicador : Número de equipamientos culturales, recreativos y deportivos mejorados

En el mes de septiembre la OFB realizó el mejoramiento del sistema de Iluminación de uno de sus equipamientos culturales, el Teatro Taller Filarmónico.

IDARTES - Indicador : Número de equipamientos culturales, recreativos y deportivos mejorados

1. En el Teatro al Aire Libre de la Media Torta, se realizó el mantenimiento preventivo y correctivo de la cubierta del escenario. Instalación eléctrica independiente para los equipos adquiridos de pantalla led y seguidor que trabajarán en el escenario y en el house mix. Mantenimientos preventivos de las instalaciones y acometidas eléctricas. Inicio del mantenimiento correctivo de los muros de las graderías, instalando elementos estructurales para otorgarle estabilidad al sistema de mampostería. Realización mantenimiento en el sistema de impermeabilización de las superficies de cubierta de la zona de los baños y del house mix. Mejoramiento del house mix para un mejor funcionamiento del control de iluminación y sonido.

2. Teatro Jorge Eliecer Gaitán, este es un equipamiento cultural que de manera permanente requiere obras de mantenimiento preventivo y correctivo que se adelantan dentro del Plan de Mantenimiento anual de la entidad. Durante la vigencia 2017, se realizó la actualización de la iluminación de emergencia del teatro y renovación tecnológica del sistema de iluminación de la galería y de los palcos de la sala principal. Acompañamiento de la normalización que Codensa realizó en la subestación subterránea como primer paso para la reorganización de las instalaciones diferenciadas de los diferentes usos (Teatro y oficinas, Iluminación teatro, Sonido Teatro, Cinemateca, Restaurante). Renovación de la iluminación de la zona baja del palco del teatro, de las zonas de circulación y de la sala de la Cinemateca. Se realizó el proceso de mantenimiento de pintura. Se llevó a cabo el mantenimiento de las bombas de suministro de agua y de emergencia de incendios.

3. En la Cinemateca Distrital, se realizaron las adecuaciones eléctricas previas a la instalación del nuevo equipo de proyección de la Cinemateca. Se mejoró el sistema de iluminación de la sala de proyecciones y de la BECMA, actualizando la tecnología por una de menor nivel de emisiones y de consumo. Se hizo mantenimiento preventivo del sistema de extracción de las máquinas de proyección.

4. En el Planetario de Bogotá, se realizaron obras correctivas en las circulaciones del museo para optimizar el confort en la circulación de los usuarios, se comenzó el proceso de renovación de la iluminación de las zonas de circulación. Se hicieron mantenimientos preventivos y correctivos de los elementos de carpintería de madera y metálica que están en zonas de usuarios.

5. En el Teatro el Parque, se realizó el cambio de posición de la iluminación de las escaleras del museo para darle seguridad a los usuarios. Se terminó el proceso de obra de acometida eléctrica, se realizaron limpiezas preventivas de las cubiertas con el fin de retirar la capa vegetal y mantenimiento de pintura de los espacios, tanto interiores, como los de las fachadas.

Aunque se destina la mayor parte de los recursos a los equipamientos mencionados, se adelantaron las obras necesarias para el mantenimiento básico del Teatro San Jorge

### Beneficios

Pretende ampliar y fortalecer la infraestructura cultural, patrimonial, recreativa y deportiva de la ciudad, con el fin que mas ciudadanos accedan y disfruten de la oferta de bienes y servicios del sector.

**Indicador(es) de la Meta Plan de Desarrollo 366**

Informe componente de gestión - Coordinadores de Programa a 31/12/2017 (información EN PROCESO DE CONSOLIDACIÓN por parte de la Coordinación de Programa)  
PILAR O EJE TRANSVERSAL PILAR DEMOCRACIA URBANA

Programa / Proyecto Prioritario /Meta Plan de Desarrollo	2016			2017			2018			2019			2020			TOTAL		
	Programado	Ejecutado	%	Programado	Ejecutado	%	Programado	Ejecutado	%	Programado	Ejecutado	%	Programado	Ejecutado	%	Programado	Ejecutado	%

222 IDARTES, 215 FUGA, 216 OFB, 211 IDRD, 119 SDCRD,

163 Número de equipamientos culturales, recreativos y deportivos mejorados

Estado: Vigente Medido por Entidad SI  
 Periodicidad: Trimestral Incluido en Acto Administrativo SI  
 Tipo Agregación: Agrega

AVANCE TOTAL DEL INDICADOR			
Vigencia	En la Vigencia	Transcurrido	Acumulado en PDD
2017	102.03%	102.06%	39.17%

119 Secretaría Distrital de Cultura, Recreación y Deporte					
Año	Programación Inicial	Programación	Ejecución Vigencia	Avance	
				De la Vigencia	Transcurrido del Plan
2016	13.00	13.00	0.00	0.00%	
2017	6.00	10.00	11.00	110.00%	110.00%
2018	5.00	8.00	0.00	0.00%	
2019	5.00	8.00	0.00	0.00%	
2020	1.00	4.00	0.00	0.00%	
<b>TOTAL</b>	<b>30.00</b>	<b>30.00</b>	<b>11.00</b>		<b>36.67%</b>

Suma

AVANCES DE LA ENTIDAD FRENTE AL INDICADOR				
Ponderación frente al indicador	Vigencia	En la Vigencia	Transcurrido	Acumulado en PDD
21.43%	2017	23.57%	23.57%	7.86%

211 Instituto Distrital de Recreación y Deporte					
Año	Programación Inicial	Programación	Ejecución Vigencia	Avance	
				De la Vigencia	Transcurrido del Plan
2016	95.00	95.00	95.00	100.00%	
2017	95.00	103.00	103.00	100.00%	100.00%
2018	95.00	103.00	0.00	0.00%	
2019	95.00	103.00	0.00	0.00%	
2020	95.00	103.00	0.00	0.00%	
<b>TOTAL</b>					<b>39.05%</b>

Constante

AVANCES DE LA ENTIDAD FRENTE AL INDICADOR				
Ponderación frente al indicador	Vigencia	En la Vigencia	Transcurrido	Acumulado en PDD
73.57%	2017	73.57%	73.57%	28.73%

215 Fundación Gilberto Alzate Avendaño					
Año	Programación Inicial	Programación	Ejecución Vigencia	Avance	
				De la Vigencia	Transcurrido del Plan
2016	0.20	0.20	0.20	100.00%	
2017	0.45	0.50	0.42	84.00%	88.57%
2018	0.15	0.16	0.00	0.00%	
2019	0.10	0.07	0.00	0.00%	
2020	0.10	0.07	0.00	0.00%	
<b>TOTAL</b>	<b>1.00</b>	<b>1.00</b>	<b>0.62</b>		<b>62.00%</b>

Suma

AVANCES DE LA ENTIDAD FRENTE AL INDICADOR				
Ponderación frente al indicador	Vigencia	En la Vigencia	Transcurrido	Acumulado en PDD
0.71%	2017	0.60%	0.63%	0.44%

216 Orquesta Filarmónica de Bogotá					
Año	Programación Inicial	Programación	Ejecución Vigencia	Avance	
				De la Vigencia	Transcurrido del Plan
2016	0.00	0.00	0.00	0.00%	
2017	1.00	1.00	1.00	100.00%	100.00%
2018	0.00	0.00	0.00	0.00%	
2019	0.00	0.00	0.00	0.00%	
2020	0.00	0.00	0.00	0.00%	

Suma

AVANCES DE LA ENTIDAD FRENTE AL INDICADOR				
Ponderación frente al indicador	Vigencia	En la Vigencia	Transcurrido	Acumulado en PDD
0.71%	2017	0.71%	0.71%	0.71%

Informe componente de gestión - Coordinadores de Programa a 31/12/2017 (información EN PROCESO DE CONSOLIDACIÓN por parte de la Coordinación de Programa)  
PILAR O EJE TRANSVERSAL PILAR DEMOCRACIA URBANA

Programa / Proyecto Prioritario /Meta Plan de Desarrollo	2016			2017			2018			2019			2020			TOTAL		
	Programado	Ejecutado	%	Programado	Ejecutado	%	Programado	Ejecutado	%	Programado	Ejecutado	%	Programado	Ejecutado	%	Programado	Ejecutado	%

222 IDARTES, 215 FUGA, 216 OFB, 211 IDR, 119 SDCRD,

Año	Programación Inicial	Programación	Ejecución Vigencia	Avance	
				De la Vigencia	Transcurrido del Plan
TOTAL	1.00	1.00	1.00	al Plan de Desarrollo	100.00%

222 Instituto Distrital de las Artes					
Año	Programación Inicial	Programación	Ejecución Vigencia	Avance	
				De la Vigencia	Transcurrido del Plan
2016	5.00	5.00	5.00	100.00%	
2017	5.00	5.00	5.00	100.00%	100.00%
2018	5.00	5.00	0.00	0.00%	
2019	5.00	5.00	0.00	0.00%	
2020	5.00	5.00	0.00	0.00%	
				al Plan de Desarrollo	40.00%

Constante

AVANCES DE LA ENTIDAD FRENTE AL INDICADOR				
Ponderación frente al indicador	Vigencia	En la Vigencia	Transcurrido	Acumulado en PDD
3.58%	2017	3.58%	3.58%	1.43%

367 Adquisición de siete predios en el parque zonal Hacienda Los Molinos, localidad Rafael Uribe Uribe	\$4,918	\$0	0.00	\$267	\$267	100.00	\$5,000	\$0	0.00	\$0	\$0	0.00	\$0	\$0	0.00	\$10,184	\$267	2.62
--	---------	-----	------	-------	-------	--------	---------	-----	------	-----	-----	------	-----	-----	------	----------	-------	------

Incluida en el Acuerdo 645 de 2016: NO

Entidad(es) que aporta(n) a la meta Plan de Desarrollo:  
211 IDR,

Fecha último reporte 31/12/2017

**Retrasos y soluciones**

IDRD - Indicador : Número de predios adquiridos  
Entidad no reporta información para este campo

**Avances y/o logros**

IDRD - Indicador : Número de predios adquiridos

A marzo: El proyecto de la compra de los siete predios se encuentra en Catastro Distrital en definición de las cabidas de linderos, para iniciar las ofertas de compra. Así mismo está en revisión por parte de la Secretaría de Cultura, Recreación y Deporte, el decreto de condiciones de urgencia y utilidad pública. A junio: Se encuentra pendiente el proyecto de Decreto de declaratoria de utilidad pública ajustado con las observaciones realizadas por la Secretaría de Cultura, Recreación y Deporte que permitirá avanzar con el trámite de enajenación voluntaria o expropiación de los predios del PZ Hacienda Los Molinos.

**Beneficios**

**Indicador(es) de la Meta Plan de Desarrollo 367**

164 Número de predios adquiridos

Estado: Vigente Medido por Entidad SI  
Periodicidad: Al final del periodo Incluido en Acto Administrativo NO  
Tipo Agregación: Agrega Fecha de Creación 18-AUG-16

AVANCE TOTAL DEL INDICADOR			
Vigencia	En la Vigencia	Transcurrido	Acumulado en PDD
2017	0.00%	0.00%	0.00%

211	Instituto Distrital de Recreación y Deporte	Suma
-----	---	------

Informe componente de gestión - Coordinadores de Programa a 31/12/2017 (información EN PROCESO DE CONSOLIDACIÓN por parte de la Coordinación de Programa)  
PILAR O EJE TRANSVERSAL PILAR DEMOCRACIA URBANA

Programa / Proyecto Prioritario /Meta Plan de Desarrollo	2016			2017			2018			2019			2020			TOTAL		
	Programado	Ejecutado	%	Programado	Ejecutado	%	Programado	Ejecutado	%	Programado	Ejecutado	%	Programado	Ejecutado	%	Programado	Ejecutado	%

211 IDR, D,

Año	Programación Inicial	Programación	Ejecución Vigencia	Avance	
				De la Vigencia	Transcurrido del Plan
2016	7.00	0.00	0.00	0.00%	
2017	0.00	0.00	0.00	0.00%	0.00%
2018	0.00	7.00	0.00	0.00%	
2019	0.00	0.00	0.00	0.00%	
2020	0.00	0.00	0.00	0.00%	
TOTAL	7.00	7.00	0.00		0.00%

AVANCES DE LA ENTIDAD FRENTE AL INDICADOR				
Ponderación frente al indicador	Vigencia	En la Vigencia	Transcurrido	Acumulado en PDD
100.00%	2017	0.00%	0.00%	0.00%

368 Construcción y/o mejoramiento de 64 parques en todas las escalas, en los que se construirán cuatro xtreme parks	\$72,139	\$35,072	48.62	\$154,973	\$154,298	99.56	\$165,210	\$0	0.00	\$68,727	\$0	0.00	\$28,151	\$0	0.00	\$489,199	\$189,370	38.71
---	----------	----------	-------	-----------	-----------	-------	-----------	-----	------	----------	-----	------	----------	-----	------	-----------	-----------	-------

Incluida en el Acuerdo 645 de 2016: SI

Entidad(es) que aporta(n) a la meta Plan de Desarrollo:

211 IDR, D,

**Retrasos y soluciones**

Fecha último reporte 31/12/2017

IDRD - Indicador : Número de parques construidos y mejorados  
Entidad no reporta información para este campo

**Avances y/o logros**

IDRD - Indicador : Número de parques construidos y mejorados

Los parques intervenidos son los siguientes: Por el proyecto 1082 se construyeron los siguientes parques: 1.P M Zona Franca (Fontibón): Obras de adecuación que incluyen juegos infantiles incluyentes, gimnasios al aire libre, senderos peatonales, zonas de tenis de mesa y ajedrez. Adicionalmente, se dotó el parque con dos modernas zonas de juegos infantiles para niños de 2 a 5 años y de 6 a 12, con piso en caucho de colores para la protección de los menores. Se beneficiarán cerca de 267.086 personas de la localidad que gozarán de un espacio óptimo para la recreación, el deporte y la sana convivencia.

2.PM El Tunal (Tunjuelito): Construcción de senderos peatonales de acceso a las canchas en adoquín de arcilla y concreto, dos juegos Incluyentes en un área de 100 M2 con piso en caucho y bancas en concreto, zona canina de 4.500 metros cuadrados dividida en dos espacios: uno para perros de razas pequeñas y el otro para razas grandes. Cada uno de ellos delimitados por zonas, donde los usuarios encontrarán bebederos, bancas en concreto, informadores, canecas y senderos. En este espacio también se podrán realizar competencias y exhibiciones caninas. Mejoramiento de la pista de BMX.

3.PZ La Victoria (San Cristóbal): Se construyeron dos canchas de baloncesto en asfalto, dos zonas de juegos infantiles con el fin de mejorar los espacios recreativos para los niñ@s, con mobiliario de última tecnología; estos juegos multicolores poseen piso en caucho para la protección de los menores, dos zonas de gimnasios al aire libre con aparatos multifuerza de la más alta calidades, senderos peatonales, cerramientos de protección y contra impacto, obras de estabilización de taludes, redes de iluminación, desagüe, módulos con vestier, baños, cafetería y administración.

4.Estadio Olaya Herrera (Rafael Uribe): Se realizaron obras de mejoramiento de las graderías (420ml), senderos y plazoleta en adoquín de arcilla (2120m2), bordillos, rampas en concreto, recuperación de zonas verdes (728 m2) incluyendo la demolición de la casona ocupada, nueva zona de juegos infantiles, juego de escalada en cuerdas Pentagode M y 2 Columpios influyentes, 205 m2 de piso de seguridad en caucho reciclado, 6 mezas de ajedrez, 12 bancas, canecas de basura, señalización, cerramiento.

5.PZ Villa Mayor (Antonio Nariño): Se realizaron las obras de adecuación y mejoramiento de dos canchas múltiples: construcción de 94 m2 de carpeta asfáltica, demarcación para la práctica de microfútbol y baloncesto, equipamiento de cuatro porterías de microfútbol, tableros de baloncesto y cerramientos contra impacto; construcción de 77 metros cuadrados de sendero peatonal y una pequeña plazoleta que contribuyeron a conectar las dos canchas múltiples.

6.PM Simón Bolívar Sector Central (Teusaquillo) Adecuación plazoleta asfalto, piso en caucho zona de kinder, cerramiento perimetral, mobiliario, anden.

Con respecto al proyecto 1145, se realizo la adecuacion y mejoramiento de 60 parques vecinales.

**Beneficios**

Informe componente de gestión - Coordinadores de Programa a 31/12/2017 (información EN PROCESO DE CONSOLIDACIÓN por parte de la Coordinación de Programa)  
PILAR O EJE TRANSVERSAL PILAR DEMOCRACIA URBANA

Programa / Proyecto Prioritario /Meta Plan de Desarrollo	2016			2017			2018			2019			2020			TOTAL		
	Programado	Ejecutado	%	Programado	Ejecutado	%	Programado	Ejecutado	%	Programado	Ejecutado	%	Programado	Ejecutado	%	Programado	Ejecutado	%

211 IDR, D,

**Indicador(es) de la Meta Plan de Desarrollo 368**

165 Número de parques construidos y mejorados

Estado: Vigente Medido por Entidad SI  
Periodicidad: Al final del periodo Incluido en Acto Administrativo SI  
Tipo Agregación: Agrega

AVANCE TOTAL DEL INDICADOR			
Vigencia	En la Vigencia	Transcurrido	Acumulado en PDD
2017	73.21% ✓	73.21% ✓	23.23% ✗

211 Instituto Distrital de Recreación y Deporte					
Año	Programación Inicial	Programación	Ejecución Vigencia	Avance	
				De la Vigencia	Transcurrido del Plan
2016	23.00	0.00	0.00	0.00%	
2017	12.00	112.00	82.00	73.21%	73.21%
2018	11.00	236.00	0.00	0.00%	
2019	11.00	5.00	0.00	0.00%	
2020	7.00	0.00	0.00	0.00%	
<b>TOTAL</b>	<b>64.00</b>	<b>353.00</b>	<b>82.00</b>	<b>al Plan de Desarrollo</b>	<b>23.23%</b>

Suma

AVANCES DE LA ENTIDAD FRENTE AL INDICADOR				
Ponderación frente al indicador	Vigencia	En la Vigencia	Transcurrido	Acumulado en PDD
100.00%	2017	73.21%	73.21%	23.23%

140	Recuperación del patrimonio material de la ciudad	\$9,581	\$8,740	91.22	\$16,653	\$15,911	95.54	\$21,255	\$0	0.00	\$11,365	\$0	0.00	\$10,258	\$0	0.00	\$69,112	\$24,651	35.67
-----	---	---------	---------	-------	----------	----------	-------	----------	-----	------	----------	-----	------	----------	-----	------	----------	----------	-------

363	1.009 Bienes de Interés Cultural (BIC) intervenidos	\$8,726	\$7,938	90.97	\$14,664	\$13,924	94.96	\$19,058	\$0	0.00	\$8,813	\$0	0.00	\$8,616	\$0	0.00	\$59,877	\$21,862	36.51
-----	---	---------	---------	-------	----------	----------	-------	----------	-----	------	---------	-----	------	---------	-----	------	----------	----------	-------

Incluida en el Acuerdo 645 de 2016: SI

Entidad(es) que aporta(n) a la meta Plan de Desarrollo:

213 IDPC,

**Retrasos y soluciones**

Fecha último reporte 31/12/2017

**Avances y/o logros**

IDPC - Indicador : Número de bienes de interés cultural (BIC) intervenidos

El avance de esta meta en el plan de desarrollo es de 410,5 bienes inmuebles intervenidos, 36 en la vigencia de 2016 y 374.5 en 2017 desagregados de la siguiente manera:

A. 370 fachadas enlucidas mediante el programa denominado: "El Patrimonio se Luce" que busca promover la conservación y la sostenibilidad del patrimonio con intervenciones integrales en el espacio público. Las estrategias desarrolladas comprendieron: el Convenio de Asociación N° 239 de 2017 celebrado con la Escuela Taller, mediante el cual se intervinieron 99 fachadas y dos jornadas de voluntariado, que aportaron 271 fachadas enlucidas.

B. 4.5 de avance en las obras programadas para esta vigencia con las siguientes acciones:

- Catedral Primada (Avance: 1): finalización del mantenimiento y reemplazo de piso del atrio y ejecución de la toma de muestras de laboratorio programadas.
- Chorro de Quevedo (Avance: 1): finalización de las obras (nuevos mobiliarios, remodelación del piso, señalización, la pila de agua y la siembra de plantas).
- Plaza de Mercado La Concordia y Galería Santa Fe (Avance: 0.75): el avance corresponde a la finalización de la etapa de reforzamiento estructural a la plaza de mercado y la construcción de la Galería Santa Fe.
- Iglesia del Voto Nacional (Avance: 0.55): el avance corresponde a la restauración integral para la Basílica del Sagrado Corazón de Jesús-Iglesia del Voto Nacional.
- Concejo de Bogotá (Avance: 1): reforzamiento estructural, acabado de pisos, pintura de espacios y pintura exterior, iluminación, cubierta en teja y cableado de voz y datos.
- Sede Principal: (Avance: 0.20). En el mes de diciembre se adjudicó el contrato de obra para la sede principal, cuyo inicio está previsto para el mes de enero de 2018.

**Beneficios**

Informe componente de gestión - Coordinadores de Programa a 31/12/2017 (información EN PROCESO DE CONSOLIDACIÓN por parte de la Coordinación de Programa)  
PILAR O EJE TRANSVERSAL PILAR DEMOCRACIA URBANA

Programa / Proyecto Prioritario /Meta Plan de Desarrollo	2016			2017			2018			2019			2020			TOTAL		
	Programado	Ejecutado	%	Programado	Ejecutado	%	Programado	Ejecutado	%	Programado	Ejecutado	%	Programado	Ejecutado	%	Programado	Ejecutado	%

213 IDPC,

**Indicador(es) de la Meta Plan de Desarrollo 363**

166 Número de bienes de interés cultural (BIC) intervenidos

Estado: Vigente Medido por Entidad SI  
 Periodicidad: Trimestral Incluido en Acto Administrativo SI  
 Tipo Agregación: Agrega

AVANCE TOTAL DEL INDICADOR			
Vigencia	En la Vigencia	Transcurrido	Acumulado en PDD
2017	95.78%	96.14%	40.68%

213 Instituto Distrital del Patrimonio Cultural					
Año	Programación Inicial	Programación	Ejecución Vigencia	Avance	
				De la Vigencia	Transcurrido del Plan
2016	36.00	36.00	36.00	100.00%	
2017	173.00	391.00	374.50	95.78%	96.14%
2018	170.00	168.00	0.00	0.00%	
2019	252.00	251.00	0.00	0.00%	
2020	378.00	163.00	0.00	0.00%	
TOTAL	1,009.00	1,009.00	410.50	al Plan de Desarrollo 40.68%	

Suma

AVANCES DE LA ENTIDAD FRENTE AL INDICADOR				
Ponderación frente al indicador	Vigencia	En la Vigencia	Transcurrido	Acumulado en PDD
100.00%	2017	95.78%	96.14%	40.68%

364 Formular el Plan Especial de Manejo y Protección del Centro	\$856	\$802	93.79	\$1,989	\$1,987	99.86	\$2,197	\$0	0.00	\$2,552	\$0	0.00	\$1,642	\$0	0.00	\$9,235	\$2,789	30.20
---	-------	-------	-------	---------	---------	-------	---------	-----	------	---------	-----	------	---------	-----	------	---------	---------	-------

Incluida en el Acuerdo 645 de 2016: SI

Entidad(es) que aporta(n) a la meta Plan de Desarrollo:

213 IDPC,

**Retrasos y soluciones**

Fecha último reporte 31/12/2017

**Avances y/o logros**

IDPC - Indicador : Número de Planes Especiales de Manejo y Protección del centro formulados

0.6 de avance acumulado en la formulación del Plan Especial de Manejo y Protección PEMP del Centro Histórico, del cual el 0.2 corresponde a la vigencia 2016 y el restante 0.4 al avance de 2017, con los siguientes logros: A. Consolidación del diagnóstico en los diferentes componentes: patrimonio, físico - espacial y socioeconómico. B. Acciones de articulación interinstitucional y de participación con diferentes actores sociales mediante reuniones, recorridos, mesas de trabajo y talleres pedagógicos. C. Avance en ejecución del inventario de bienes inmuebles, con el siguiente acumulado: visitas a inmuebles: 729; levantamientos en campo de bienes inmuebles: 515; elaboración de fichas de apoyo: 373 y continuos urbanos de costados de manzana: 705. Así mismo se avanzó en la formulación de la propuesta urbana integral en los componentes físico - espacial y socioeconómico.

**Beneficios**

Promover la formulacion de planes, programas y proyectos urbanos, la restauracion de bienes de interes cultural de tipo inmueble, la restauracion de monumentos conmemorativos y recuperacion de espacios publicos circundantes.

**Indicador(es) de la Meta Plan de Desarrollo 364**

167 Número de Planes Especiales de Manejo y Protección del centro formulados

Estado: Vigente Medido por Entidad SI  
 Periodicidad: Trimestral Incluido en Acto Administrativo SI  
 Tipo Agregación: Agrega

AVANCE TOTAL DEL INDICADOR			
Vigencia	En la Vigencia	Transcurrido	Acumulado en PDD
2017	100.00%	100.00%	60.00%

213	Instituto Distrital del Patrimonio Cultural		
-----	---	--	--

Suma

AVANCES DE LA ENTIDAD FRENTE AL INDICADOR

Informe componente de gestión - Coordinadores de Programa a 31/12/2017 (información EN PROCESO DE CONSOLIDACIÓN por parte de la Coordinación de Programa)  
PILAR O EJE TRANSVERSAL PILAR DEMOCRACIA URBANA

Programa / Proyecto Prioritario /Meta Plan de Desarrollo	2016			2017			2018			2019			2020			TOTAL		
	Programado	Ejecutado	%	Programado	Ejecutado	%	Programado	Ejecutado	%	Programado	Ejecutado	%	Programado	Ejecutado	%	Programado	Ejecutado	%

213 IDPC,

Año	Programación Inicial	Programación	Ejecución Vigencia	Avance		Ponderación frente al indicador	Vigencia	En la Vigencia	Transcurrido	Acumulado en PDD
				De la Vigencia	Transcurrido del Plan					
2016	0.20	0.20	0.20	100.00%						
2017	0.20	0.40	0.40	100.00%	100.00%	100.00%	2017	100.00%	100.00%	60.00%
2018	0.30	0.30	0.00	0.00%						
2019	0.20	0.10	0.00	0.00%						
2020	0.10	0.00	0.00	0.00%						
<b>TOTAL</b>	<b>1.00</b>	<b>1.00</b>	<b>0.60</b>		al Plan de Desarrollo					60.00%

142	Sendero panorámico de los cerros orientales	\$368	\$246	66.98	\$0	\$0	0.00	\$35,000	\$0	0.00	\$80,450	\$0	0.00	\$23,372	\$0	0.00	\$139,190	\$246	0.18
-----	---	-------	-------	-------	-----	-----	------	----------	-----	------	----------	-----	------	----------	-----	------	-----------	-------	------

258	250.000 ciudadanos que recorren el sendero panorámico y los cerros orientales	\$368	\$246	66.98	\$0	\$0	0.00	\$0	\$0	0.00	\$450	\$0	0.00	\$300	\$0	0.00	\$1,118	\$246	22.04
-----	---	-------	-------	-------	-----	-----	------	-----	-----	------	-------	-----	------	-------	-----	------	---------	-------	-------

Incluida en el Acuerdo 645 de 2016: SI

Entidad(es) que aporta(n) a la meta Plan de Desarrollo:  
126 SDA,

**Retrasos y soluciones**

Fecha último reporte 31/12/2017

**Avances y/o logros**

**Beneficios**

**Indicador(es) de la Meta Plan de Desarrollo 258**

168 Número de ciudadanos que recorren el sendero panorámico y los cerros orientales

Estado: Vigente Medido por Entidad SI  
Periodicidad: Trimestral Incluido en Acto Administrativo SI  
Tipo Agregación: Agrega

AVANCE TOTAL DEL INDICADOR			
Vigencia	En la Vigencia	Transcurrido	Acumulado en PDD
2017	0.00%	100.00%	11.52%

Año	Programación Inicial	Programación	Ejecución Vigencia	Avance	
				De la Vigencia	Transcurrido del Plan
2016	10,000.00	28,812.00	28,812.00	100.00%	
2017	65,000.00	0.00	0.00	0.00%	100.00%
2018	75,000.00	90,594.00	0.00	0.00%	
2019	75,000.00	90,594.00	0.00	0.00%	
2020	25,000.00	40,000.00	0.00	0.00%	
<b>TOTAL</b>	<b>250,000.00</b>	<b>250,000.00</b>	<b>28,812.00</b>		al Plan de Desarrollo

Suma

AVANCES DE LA ENTIDAD FRENTE AL INDICADOR				
Ponderación frente al indicador	Vigencia	En la Vigencia	Transcurrido	Acumulado en PDD
	100.00%	2017	0.00%	100.00%
			100.00%	11.52%



Informe componente de gestión - Coordinadores de Programa a 31/12/2017 (información EN PROCESO DE CONSOLIDACIÓN por parte de la Coordinación de Programa)  
PILAR O EJE TRANSVERSAL PILAR DEMOCRACIA URBANA

Programa / Proyecto Prioritario /Meta Plan de Desarrollo	2016			2017			2018			2019			2020			TOTAL		
	Programado	Ejecutado	%	Programado	Ejecutado	%	Programado	Ejecutado	%	Programado	Ejecutado	%	Programado	Ejecutado	%	Programado	Ejecutado	%
262 Adecuar 15 km del sendero panorámico de los cerros orientales	\$0	\$0	0.00	\$0	\$0	0.00	\$35,000	\$0	0.00	\$80,000	\$0	0.00	\$23,072	\$0	0.00	\$138,072	\$0	0.00

Incluida en el Acuerdo 645 de 2016: SI

Entidad(es) que aporta(n) a la meta Plan de Desarrollo:

126 SDA,

**Retrasos y soluciones**

Fecha último reporte 31/12/2017

**Avances y/o logros**

**Beneficios**

**Indicador(es) de la Meta Plan de Desarrollo 262**

169 Número de km del sendero panorámico adecuados

Estado: Vigente Medido por Entidad SI  
 Periodicidad: Trimestral Incluido en Acto Administrativo SI  
 Tipo Agregación: Agrega

AVANCE TOTAL DEL INDICADOR			
Vigencia	En la Vigencia	Transcurrido	Acumulado en PDD
2017	0.00%	0.00%	0.00%

126		Secretaría Distrital de Ambiente				Suma
Año	Programación Inicial	Programación	Ejecución Vigencia	Avance		
				De la Vigencia	Transcurrido del Plan	
2016	0.10	0.00	0.00	0.00%		
2017	0.30	0.00	0.00	0.00%	0.00%	
2018	6.60	0.00	0.00	0.00%		
2019	7.00	10.00	0.00	0.00%		
2020	1.00	5.00	0.00	0.00%		
<b>TOTAL</b>	<b>15.00</b>	<b>15.00</b>	0.00			0.00%

AVANCES DE LA ENTIDAD FRENTE AL INDICADOR				
Ponderación frente al indicador	Vigencia	En la Vigencia	Transcurrido	Acumulado en PDD
100.00%	2017	0.00%	0.00%	0.00%

## CÁLCULO DEL PORCENTAJE DE AVANCE DE LOS INDICADORES SEGÚN TIPO DE ANUALIZACIÓN

### SUMA

A la vigencia	Ejecutado vigencia / Programado Vigencia
Al transcurrido del Plan	Suma Ejecutado a la Vigencia del Informe / Suma Programado a la Vigencia del Informe
Plan de Desarrollo	Suma Ejecutado a la Vigencia del Informe / Total Programado para el Plan

### CONSTANTE

La ejecución es independiente en cada vigencia

A la vigencia	Ejecutado Vigencia / Programado Vigencia
Al transcurrido del Plan	Promedio Ejecutado de los años programados a la vigencia seleccionada / Promedio Programado a la Vigencia Seleccionada
Plan de Desarrollo	Promedio Ejecutado de los años programados / Promedio Años Programados del Plan

### CRECIENTE SIN LÍNEA BASE

La ejecución, es el último valor reportado por la entidad sin importar la vigencia

A la vigencia	Última Ejecución a la Vigencia del Informe / Programado Vigencia
Al transcurrido del Plan	Última ejecución a la Vigencia del Informe / Programado Vigencia del Informe
Plan de Desarrollo	Última ejecución del Plan / Programado para el Plan

### CRECIENTE CON LÍNEA BASE

La ejecución, es el último valor reportado por la entidad sin importar la vigencia

La línea base debe ser menor o igual al valor de la primera vigencia programada. En caso de ser mayor, el resultado será cero.

Si el resultado del cálculo es negativo el porcentaje de avance se colocará en 0

A la vigencia	$(\text{Ejecutado Vigencia} - \text{Ejecutado Vigencia Anterior}) / (\text{Programado Vigencia} - \text{Ejecutado Vigencia Anterior})$ Para la primer vigencia, el ejecutado vigencia anterior es la línea base Si el programado es igual a la línea base y el ejecutado es superior a lo programado: $(\text{Ejecutado Vigencia} - \text{Línea base}) / (\text{Programado para el Plan} - \text{línea base})$
Al transcurrido del Plan	$(\text{Última Ejecución a la Vigencia del Informe} - \text{línea base}) / (\text{Programado en la Vigencia del Informe} - \text{línea base})$ Si el programado es igual a la línea base y el ejecutado es superior a lo programado: $(\text{Última Ejecución a la Vigencia del Informe} - \text{línea base}) / (\text{Programado para el Plan} - \text{línea base})$
Plan de Desarrollo	$(\text{Última Ejecución del Plan} - \text{línea base}) / (\text{Programado para el Plan} - \text{línea base})$

### DECRECIENTE SIN LÍNEA BASE

La ejecución, es el último valor reportado por la entidad sin importar la vigencia

A la vigencia	Programado Vigencia / Última Ejecución a la Vigencia
Al transcurrido del Plan	Programado vigencia / Última Ejecución a la Vigencia del Informe
Plan de Desarrollo	Programado para el Plan / Última Ejecución

### DECRECIENTE CON LÍNEA BASE





La ejecución, es el último valor reportado por la entidad sin importar la vigencia

La línea base debe ser mayor o igual al valor de la primera vigencia programada En caso de ser menor, el resultado será cero.

Si el resultado del cálculo es negativo el porcentaje de avance se colocará en 0

A la vigencia	$(\text{Ejecutado Vigencia Anterior} - \text{ejecutado vigencia}) / (\text{Ejecutado Vigencia Anterior} - \text{Programado Vigencia})$ Para la primer vigencia, el ejecutado vigencia anterior es línea base Si el programado es igual a la línea base y el ejecutado es superior a lo programado: $(\text{Ejecutado Vigencia} - \text{línea base}) / (\text{línea base} - \text{Programado para el Plan})$
Al transcurrido del Plan	$(\text{línea base} - \text{Última Ejecución a la Vigencia del Informe}) / (\text{línea base} - \text{Programado en la Vigencia del Informe})$ Si el programado es igual a la línea base y el ejecutado es superior a lo programado: $(\text{Última ejecución a la Vigencia del informe} - \text{línea base}) / (\text{línea base} - \text{Programado para el Plan})$
Plan de Desarrollo	$(\text{línea base} - \text{Última ejecución del Plan}) / (\text{línea base} - \text{Programado para el Plan})$

### RANGOS DEL AVANCE DE LOS INDICADORES

 <= 40%     > 40% y <= 70     > 70% y <= 90     > 90